


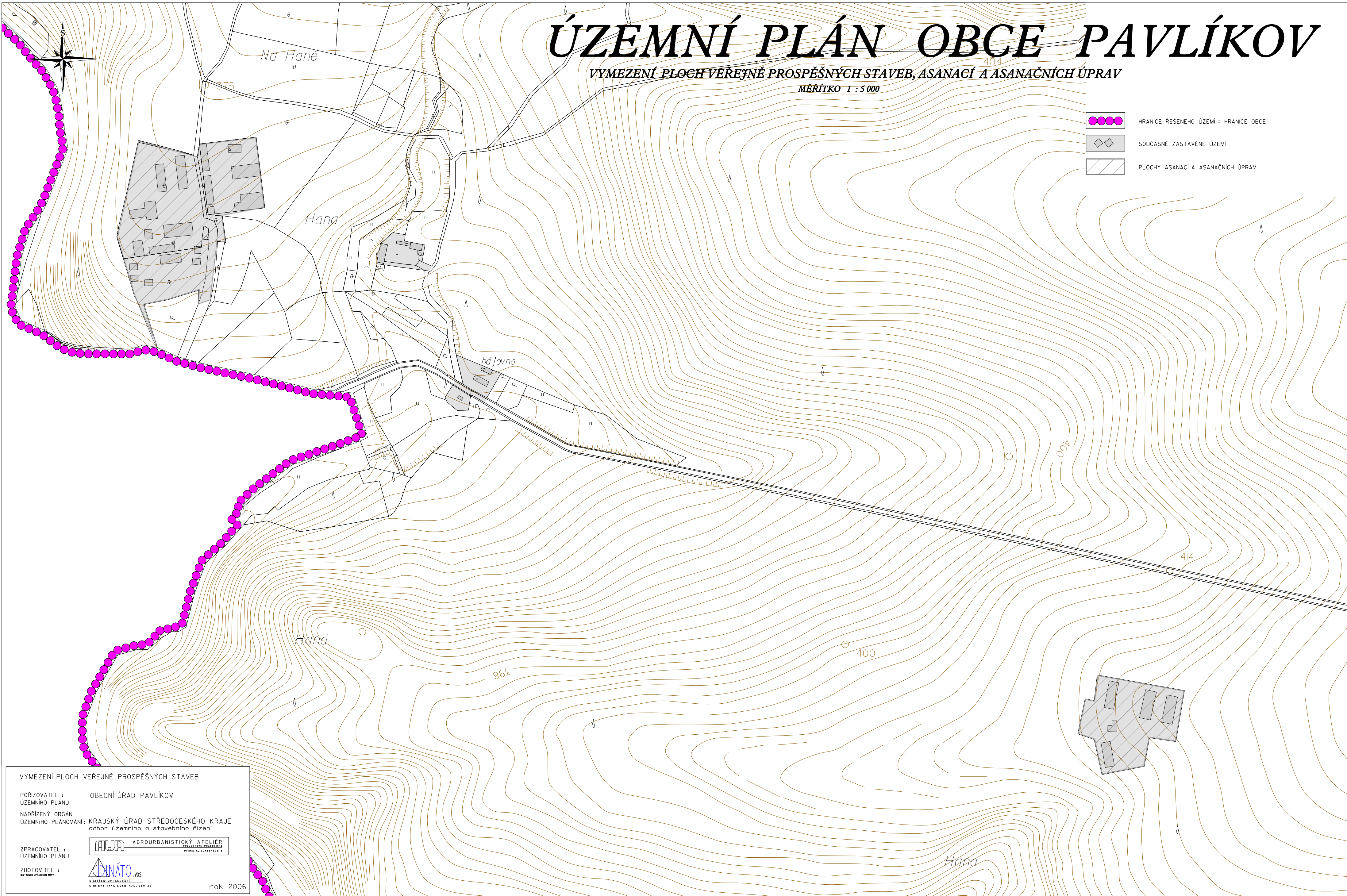


# ÚZEMNÍ PLÁN OBCE PAVLÍKOV

VYMEZENÍ PLOCH VEŘEJNĚ PROSPĚŠNÝCH STAVEB, ASANACÍ A ASANAČNÍCH ÚPRAV  
MĚŘÍTKO 1 : 5 000

-  HRANICE ŘEŠENÉHO ÚZEMÍ = HRANICE OBCE
-  SOUČASNĚ ZASTAVĚNÉ ÚZEMÍ
-  PLOCHY ASANACÍ A ASANAČNÍCH ÚPRAV



VYMEZENÍ PLOCH VEŘEJNĚ PROSPĚŠNÝCH STAVEB

PORIZOVATEL : OBCENÍ ÚŘAD PAVLÍKOV  
ÚZEMNÍHO PLÁNU

NADŘÍZENÝ ORGÁN : KRAJSKÝ ÚŘAD STŘEDOČESKÉHO KRAJE  
odbor územního a stavebního řízení

ZPRACOVATEL :  AGRURBANISTICKÝ ATÉLIÉR  
ÚZEMNÍHO PLÁNU

ZHOTOVITEL :  DIGITÁLNÍ ZPRACOVÁNÍ  
rook 2006