




ÚZEMNÍ PLÁN OBCE PAVLÍKOV

SÍDLLO CHLUM A RYŠÍN

VYMEZENÍ PLOCH VEŘEJNĚ PROSPĚŠNÝCH STAVEB, ASANACÍ A ASANAČNÍCH ÚPRAV

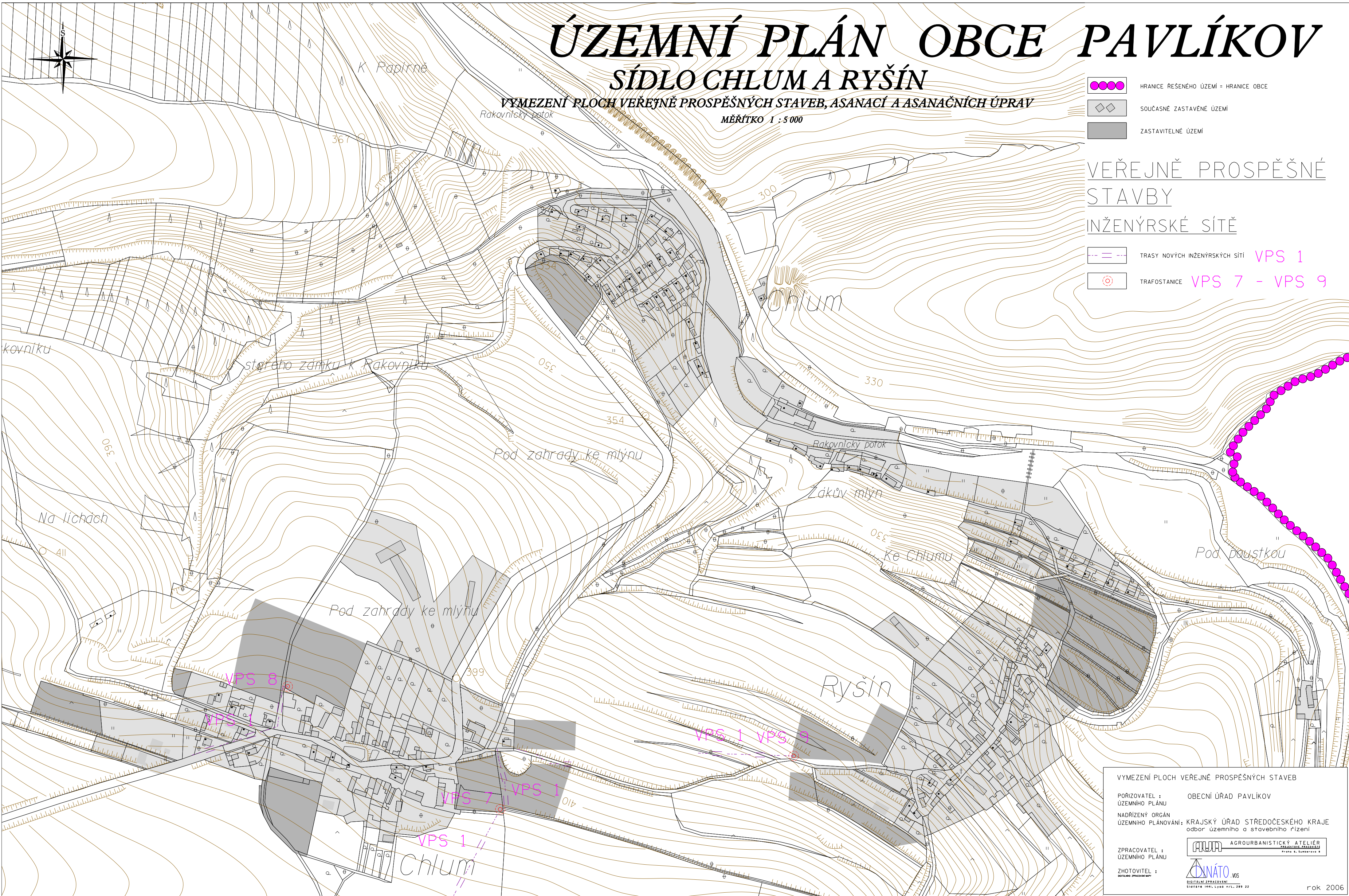
MĚŘÍTKO 1 : 5 000

-  HRANICE ŘEŠENÉHO ÚZEMÍ = HRANICE OBCE
-  SOUČASNĚ ZASTAVĚNÉ ÚZEMÍ
-  ZASTAVITELNÉ ÚZEMÍ

VEŘEJNĚ PROSPĚŠNÉ STAVBY

INŽENÝRSKÉ SÍTĚ

-  TRASY NOVÝCH INŽENÝRSKÝCH SÍTÍ VPS 1
-  TRAFOSTANICE VPS 7 - VPS 9



VYMEZENÍ PLOCH VEŘEJNĚ PROSPĚŠNÝCH STAVEB

POŘIZOVATEL : OBECNÍ ÚŘAD PAVLÍKOV

ÚZEMNÍHO PLÁNU

NADŘÍZENÝ ORGÁN : KRAJSKÝ ÚŘAD STŘEDOČESKÉHO KRAJE
 ÚZEMNÍHO PLÁNOVÁNÍ: odbor územního a stavebního řízení

ZPRACOVATEL :
 ÚZEMNÍHO PLÁNU

AWA AGROURBANISTICKÝ ATÉLIÉR
 PRAHA 6, LUDOVÍKOVA 8

ZHOTOVITEL :
 DOTYKOVÉ PRACOVNÍ

DNÁTO .VDS
 DIGITÁLNÍ ZPRACOVÁNÍ
 SIGMA 1401, LVAŠOVA PUL. 289 22

rok 2006