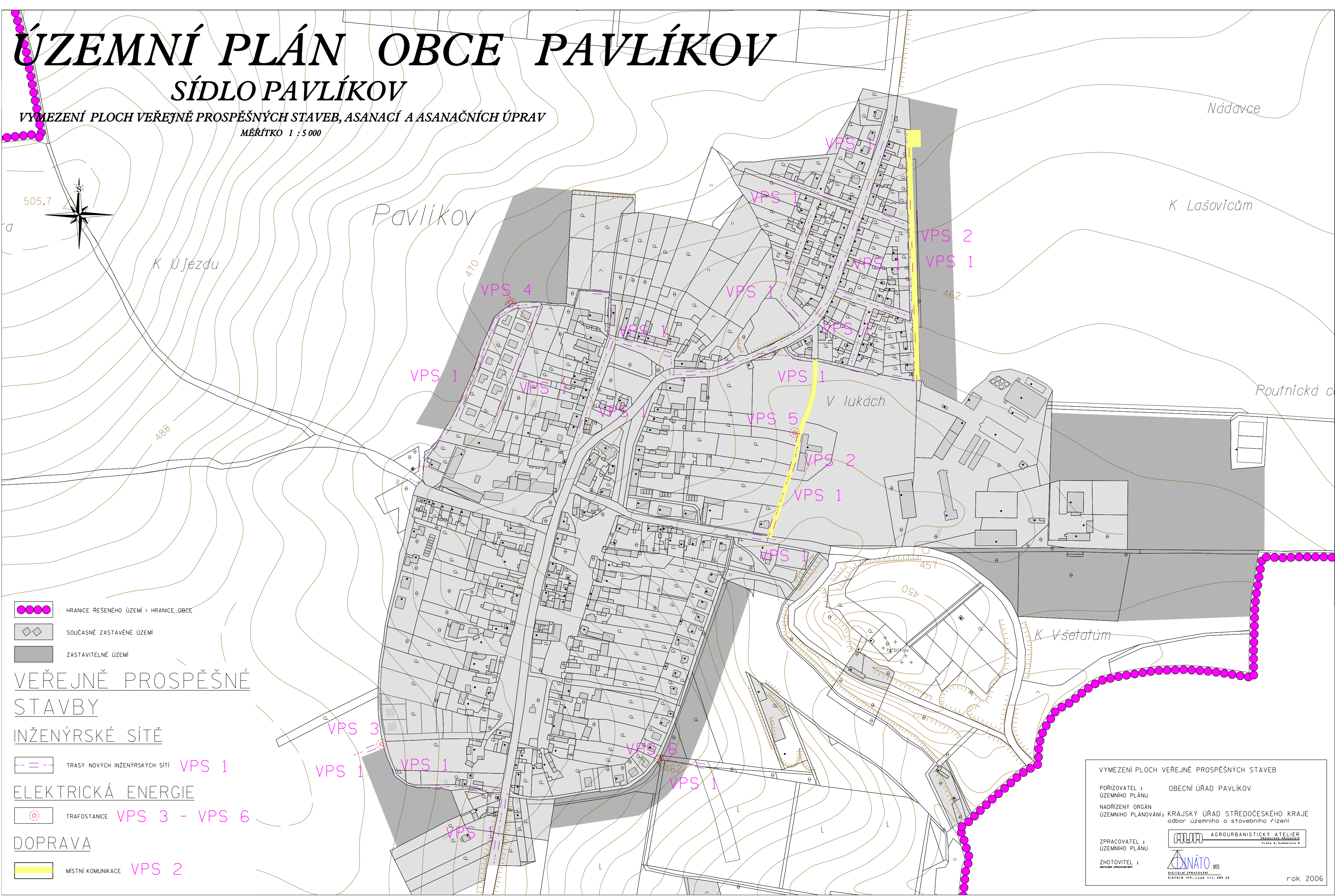
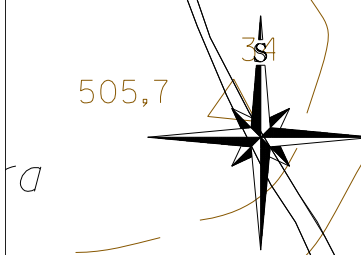








ÚZEMNÍ PLÁN OBCE PAVLÍKOV

SÍDLLO PAVLÍKOV

VYMEZENÍ PLOCH VEŘEJNĚ PROSPĚŠNÝCH STAVEB, ASANACÍ A ASANAČNÍCH ÚPRAV

MĚŘÍTKO 1 : 5 000



-  HRANICE ŘEŠENÉHO ÚZEMÍ = HRANICE_OBCE
-  SOUČASNÉ ZASTAVĚNÉ ÚZEMÍ
-  ZASTAVITELNÉ ÚZEMÍ
- VEŘEJNĚ PROSPĚŠNÉ STAVBY**
- INŽENÝRSKÉ SÍTĚ**
-  TRASY NOVÝCH INŽENÝRSKÝCH SÍTÍ **VPS 1**
- ELEKTRICKÁ ENERGIE**
-  TRAFOSTANICE **VPS 3 - VPS 6**
- DOPRAVA**
-  MÍSTNÍ KOMUNIKACE **VPS 2**

VYMEZENÍ PLOCH VEŘEJNĚ PROSPĚŠNÝCH STAVEB

PORÍZOVATEL : OBECNÍ ÚŘAD PAVLÍKOV
 ÚZEMNÍHO PLÁNU

NADŘÍZENÝ ORGÁN
 ÚZEMNÍHO PLÁNOVÁNÍ : KRAJSKÝ ÚŘAD STŘEDOČESKÉHO KRAJE
 odbor územního a stavebního řízení

ZPRACOVATEL :  AGROURBANISTICKÝ ATELIER
 ÚZEMNÍHO PLÁNU

ZHOTOVITEL :  ANÁTO .VOS
 DIGITÁLNÍ ZPRACOVÁNÍ
 Strojnice 1441, Lysko n.l. 289 22

rok 2006