



Městys Pavlíkov

Strategický rozvojový plán

Díl B. Rozbory



- 08. Celkový obsah dílu B.
- 09. Část teoretická
- 10. Část analytická
- 11. Část prognostická
- 12. Část syntetická

název dokumentace	:	Strategický rozvojový plán městysu PAVLÍKOV
označení dokumentace	:	RA-1-106019
název dokumentu	:	Celkový obsah dílu B. Rozbory
označení dokumentu	:	RA-1-106019-08

Dokumentace označená RA-1-106019 je autorským dílem. Pořizování fyzických či mediálních kopií, nebo částečných kopií, opisů nebo částečných opisů této dokumentace podléhá ve smyslu Autorského zákona č. 121/2000 Sb., o právu autorském, o právech souvisejících s právem autorským a o změně některých zákonů v aktuálním platném znění předchozímu písemnému souhlasu vlastníků autorských práv s výjimkou krátkých citací jako součást kritických článků a recenzí. Bez jazykové korektury. Tiskové chyby vyhrazeny.

označení	název dokumentu	počet stran
----------	-----------------	-------------



08.	Celkový obsah dílu B. Rozbory	2
09.	Část teoretická (2) Rozbory.....	18
10.	Část analytická.....	6
11.	Část prognostická	2
12.	Část syntetická.....	20

název dokumentace	:	Strategický rozvojový plán městysu PAVLÍKOV
označení dokumentace	:	RA-1-106019
název dokumentu	:	Část teoretická (B) - Rozbory
označení dokumentu	:	RA-1-106019-09

Dokumentace označená RA-1-106019 je autorským dílem. Pořizování fyzických či mediálních kopií, nebo částečných kopií, opisů nebo částečných opisů této dokumentace podléhá ve smyslu Autorského zákona č. 121/2000 Sb., o právu autorském, o právech souvisejících s právem autorským a o změně některých zákonů v aktuálním platném znění předchozímu písemnému souhlasu vlastníků autorských práv s výjimkou krátkých citací jako součást kritických článků a recenzí. Bez jazykové korektury. Tiskové chyby vyhrazeny.

označení	kapitola	strana	:
-----------------	-----------------	---------------	----------



9.1 Prognostické metody

9.1	Prognostické metody	3
9.1.1	Subjektivní prognostické metody.....	3
9.1.2	Objektivní prognostické metody	3
9.1.3	Systémové prognostické metody	3
9.1.4	Modelové vývojové scénáře	3

9.2 Metodika interpretace

9.2	Metodika interpretace výsledků	4
9.2.1	Převažující spokojenost	4

9.2.2	Převažující nespokojenost	4
9.2.3	Převažující akceptance	5
9.2.4	Zásadní rozpolcenost.....	5
9.2.5	Zásadní shoda	5
9.2.6	Bipolární diferenciaci.....	6
9.2.7	Monopolární preference	6
9.2.8	Rostoucí spokojenost.....	6
9.2.9	Rostoucí nespokojenost.....	7
9.2.10	Rozptýlená preference	7
9.3	Prameny a literatura.....	7

9.1 Prognostické metody

9.1.1 Subjektivní prognostické metody

- Srovnávací metoda
- Analýza dokumentů
- Dotazovací metoda
- Brainstorming

9.1.2 Objektivní prognostické metody

- Analýza trendových funkcí
- Regresní analýza
- Strukturální analýza

9.1.3 Systémové prognostické metody

- Interakce subjektivních a objektivních postupů

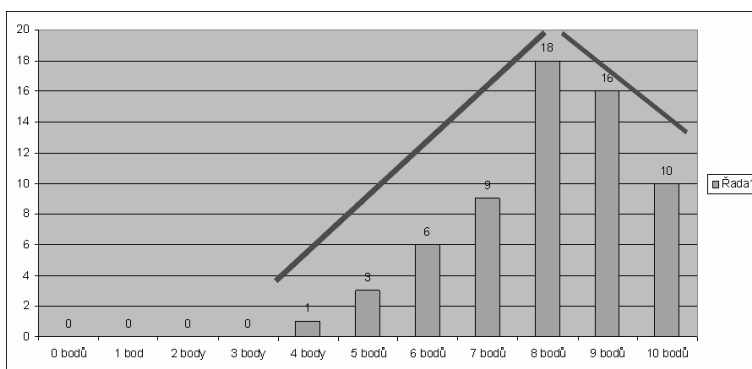
9.1.4 Modelové vývojové scénáře

Tvorba vývojových scénářů vychází z kvalifikované schopnosti tématické predikce. Požadovaný výsledek vzniká hodnocením *Event outcome forecasts*, čili jaká z možných budoucností nastane s největší možnou pravděpodobností. Obecně platí, že míru předpověditelnosti vždy určuje míra nelinearity (stability) daného systému.

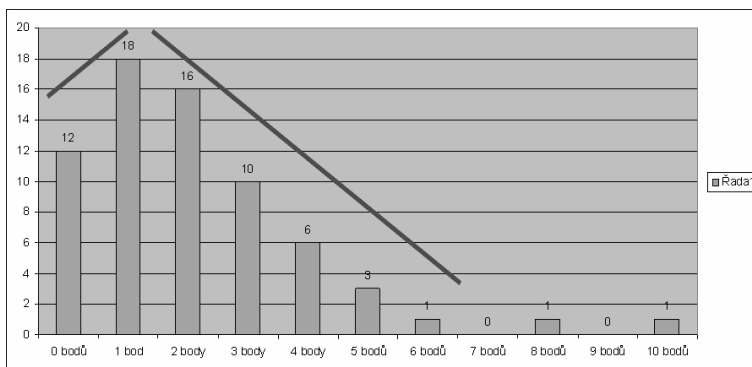
9.2 Metodika interpretace

Interpretaci výsledné podoby sloupcových grafů lze provádět podle několika charakteristických průběhů grafu.

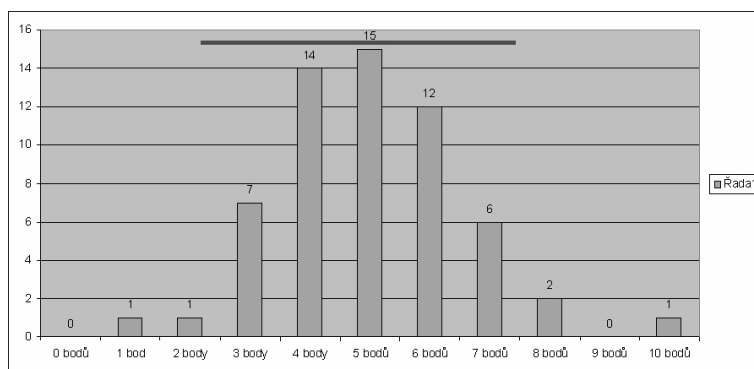
9.2.1 Převažující spokojenost



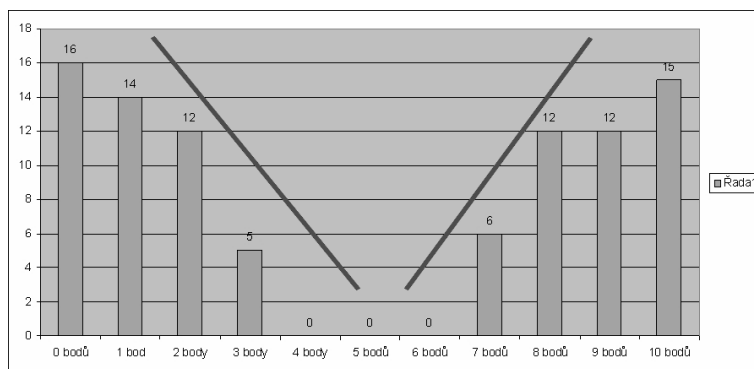
9.2.2 Převažující nespokojenost



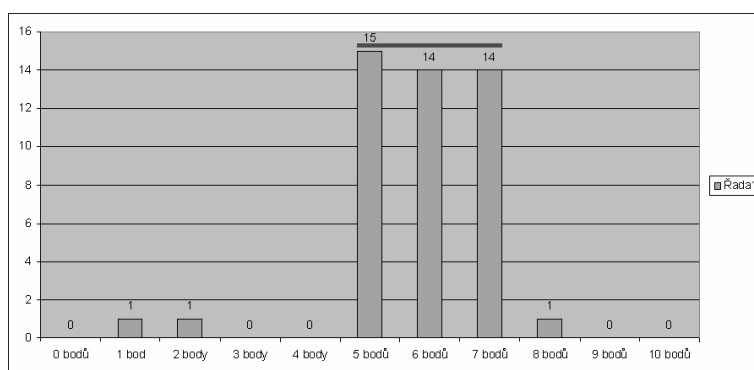
9.2.3 Převažující akceptance



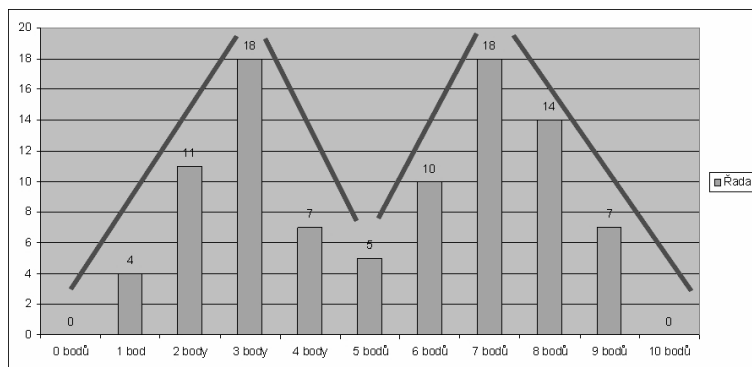
9.2.4 Zásadní rozpolcenost



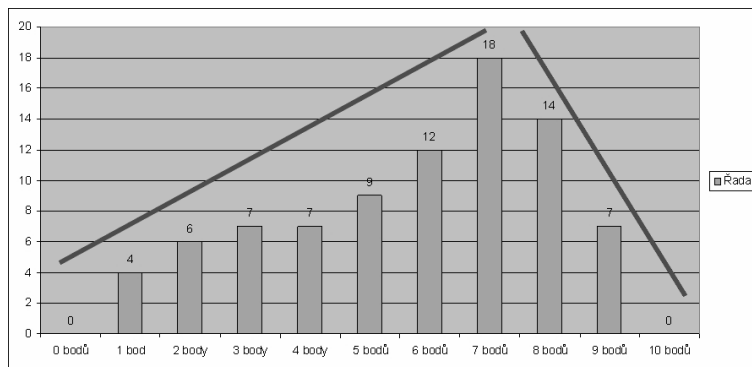
9.2.5 Zásadní shoda



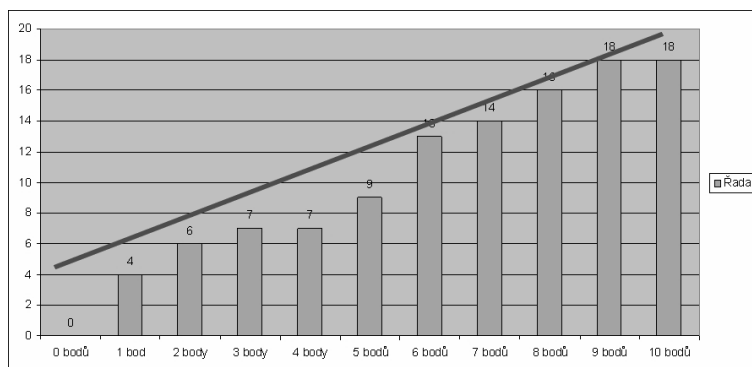
9.2.6 Bipolární diferenciace



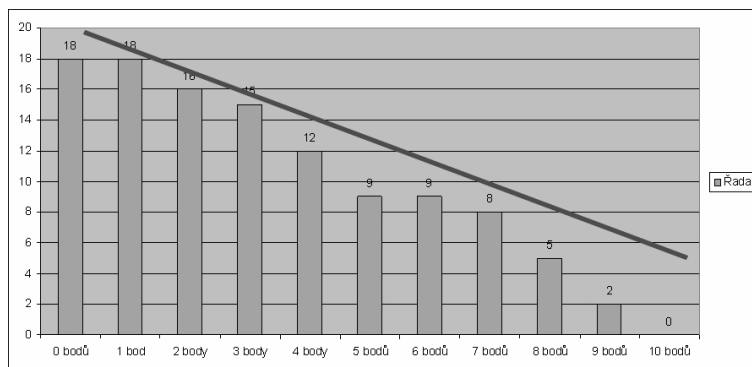
9.2.7 Monopolární preference



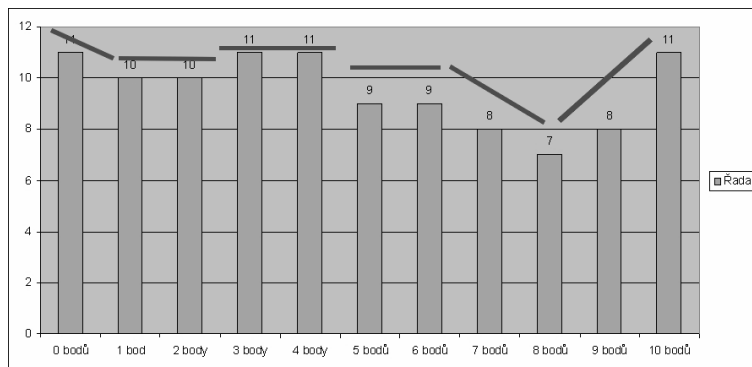
9.2.8 Rostoucí spokojenost



9.2.9 Rostoucí nespokojenost



9.2.10 Rozptýlená preference



9.3 Prameny a literatura

[1] FOTR Jiří, VACÍK Emil, SOUČEK Ivan, ŠPAČEK Miroslav, HÁJEK Stanislav. *Tvorba strategie a strategické plánování*. 1. vydání Praha: Grada Publishing, 2012. 384 str. ISBN 978-80-247-3985-4.

[2] OHMAE Kenichi. *Identifikace klíčových faktorů úspěšnosti (Key Success Factors)*.

[3] <http://www.srpo.cz>

Holeček, J., Binek, J., Galvasová, I., Chabičovská, K., Svobodová, H. *Obec a její rozvoj v širších souvislostech*. 1. vyd. Brno: GaREP Publishing, 2009. 98 s. ISBN 978-80-904308-2-2.

Metodika tvorby programu rozvoje obce (MMR) Zpracováno v rámci projektu CZ.1.04/4.1.00/62.00008, 2014

Binek, J., Svobodová, H., Holeček, J., Galvasová, I., Chabičovská, K. *Synergie ve venkovském prostoru – Přístupy k řešení problémů rozvoje venkovských obcí*. 1. vyd. Brno: GaREP Publishing, 2010. 120 s. ISBN 978-80-904308-4-6.

Strategický plán obce a mikroregionu, metodická příručka, Příloha 9: Metody pro zapojení veřejnosti do přípravy strategických dokumentů, VŠB-TU Ostrava, Ekonomická fakulta, Ostrava 2006

Rektořík, J., & Šelešovský, J. (1999). *Strategie rozvoje měst, obcí, regionů a jejich organizací* (1st ed.). Brno: MU.

Labounková V., et al. (2004). *Metodická příručka pro zpracování strategických rozvojových dokumentů mikroregionů*: Výzkumná zpráva. Brno: Ústav územního rozvoje.

Bičík, I., & Perlín, R. (2006). *Strategický plán mikroregionu: Metodická příručka pro zájemce o strategické plánování ve venkovských mikroregionech a obcích*. Praha: Středočeský kraj.

Ježek, J. (2006). *Strategické regionální plánování. Role regionálních rozvojových agentur, mikroregionů a vysokých škol v regionálním rozvoji*. Plzeň: Západočeská univerzita.

název dokumentace	:	Strategický rozvojový plán městysu PAVLÍKOV
označení dokumentace	:	RA-1-106019
název dokumentu	:	Část analytická
označení dokumentu	:	RA-1-106019-10

Dokumentace označená RA-1-106019 je autorským dílem. Pořizování fyzických či mediálních kopií, nebo částečných kopií, opisů nebo částečných opisů této dokumentace podléhá ve smyslu Autorského zákona č. 121/2000 Sb., o právu autorském, o právech souvisejících s právem autorským a o změně některých zákonů v aktuálním platném znění předchozímu písemnému souhlasu vlastníků autorských práv s výjimkou krátkých citací jako součást kritických článků a recenzí. Bez jazykové korektury. Tiskové chyby vyhrazeny.

označení	kapitola	strana
----------	----------	--------



10.1 Analýza - ankety

10.1	Výsledky ankety	3
10.1.1	Analýza výsledků dotazníkové ankety.....	3
10.1.1	Jak jste celkově spokojeni se životem v obci	3
10.1.2	Které záležitosti v obci fungují dobře.....	4
10.1.3	Které záležitosti v obci nefungují dobře.....	4
10.1.4	Jaké priority rozvoje by měla obec prosazovat.....	5
10.1.5	Jste ochoten se na budoucím rozvoji podílet	6
10.1.6	Jste spokojeni se stavem obč. vybavenosti	6
10.1.7	Jste spokojeni se stavem dopravní obslužnosti	7
10.1.8	Jste spokojeni se stavem tech. infrastruktury	7
10.1.9	Jste spokojeni s úpravou veřejných prostranství	8
10.1.10	Jste spokojeni se stavem obecního majetku	8

10.1.11	Jste spokojen s mezilidskými vztahy v obci.....	9
10.1.12	Jste spokojen se stavem bezpečnosti v obci	9
10.1.13	Jste spokojen se stavem kult. života v obci.....	10
10.1.14	Do čeho by měla obec více investovat.....	10

Anketa

Výzkum veřejného mínění v obci

V rámci přípravy strategického rozvojového plánu obce vás žádáme o anonymní vyplnění několika anketních otázek:

Zakřížkujte jedno pole od 0 do 10 bodů. 0 bodů znamená, že jste minimálně spokojen(a), 10 bodů znamená, že jste maximálně spokojen(a).

1. Jak jste celkově spokojen(a) se životem v obci

0	1	2	3	4	5	6	7	8	9	10
---	---	---	---	---	---	---	---	---	---	----

2. Které záležitosti podle vás v obci fungují dobře?

Uveďte:

(*Například: svoz domovního odpadu*)

-
-
-
-

3. Které záležitosti podle vás v obci nefungují dobře?

Uveďte:

-
-
-
-

4. Jaké priority budoucího rozvoje by podle vás měla obec prosazovat?

Uveďte:

-
-
-

**5. Jste ochoten(-na) se na budoucím rozvoji obce podílet?
zaškrtněte:**

ano

ne

**6. Jste spokojen(a) se stavem občanské vybavenosti?
(obchody, služby, úřady a instituce)**

0	1	2	3	4	5	6	7	8	9	10
---	---	---	---	---	---	---	---	---	---	----

7. Jste spokojen(a) se stavem dopravní obslužnosti?

0	1	2	3	4	5	6	7	8	9	10
---	---	---	---	---	---	---	---	---	---	----

**8. Jste spokojen(a) se stavem technické infrastruktury?
(voda, kanalizace, plyn atd.)**

0	1	2	3	4	5	6	7	8	9	10
---	---	---	---	---	---	---	---	---	---	----

9. Jste spokojen(a) s úpravou veřejných prostranství?

0	1	2	3	4	5	6	7	8	9	10
---	---	---	---	---	---	---	---	---	---	----

10. Jste spokojen(a) se stavem obecního majetku?

0	1	2	3	4	5	6	7	8	9	10
---	---	---	---	---	---	---	---	---	---	----

11. Jste spokojen(a) s atmosférou a mezilidskými vztahy v obci?

0 1 2 3 4 5 6 7 8 9 10

12. Jste spokojen(a) se stavem bezpečnosti v obci?

0 1 2 3 4 5 6 7 8 9 10

13. Jste spokojen(a) se stavem kulturního a společenského života v obci?

0 1 2 3 4 5 6 7 8 9 10

14. Do čeho by měla obec v budoucnu více investovat?

Uveďte:

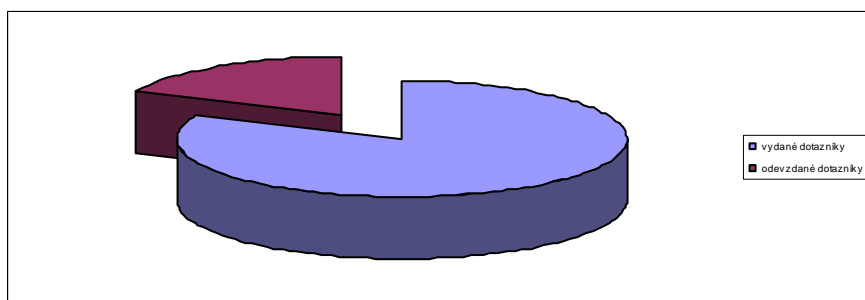
-
-
-
-

10.1 Analýza - ankety

10.1 Výsledky výzkumu veřejného mínění v obci

Počet vydaných dotazníků: 200

Počet odevzdaných dotazníků: 45

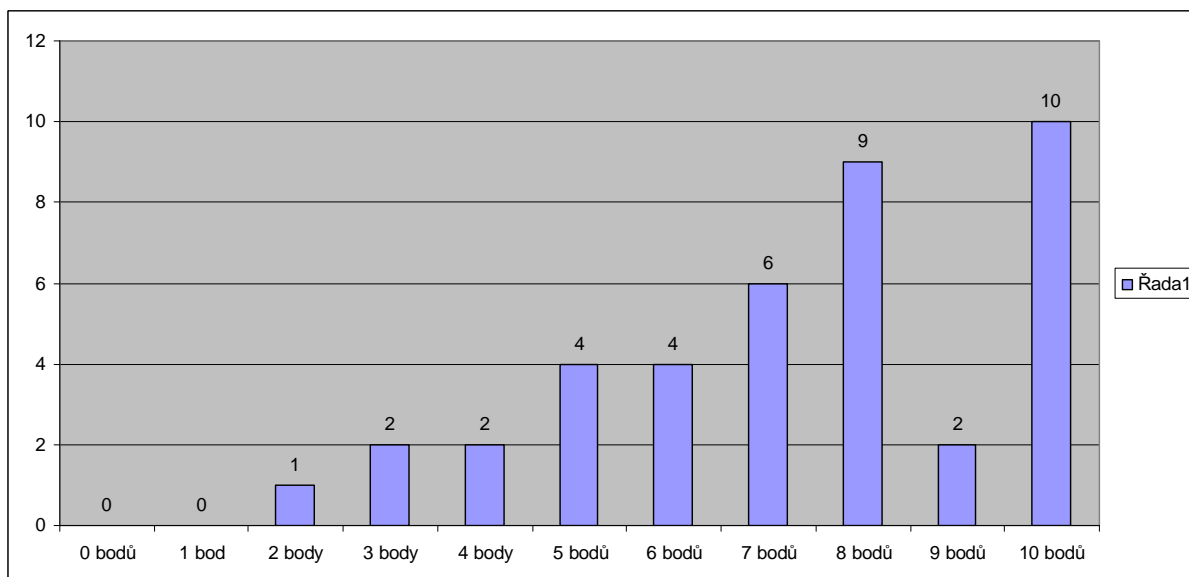


10.1.1

Otázka č.1

Jak jste celkově spokojen(a) se životem v obci

Legenda: každý sloupek s číslem udává celkový počet hlasů spokojenosti



Legenda: 0 bodů – nejméně spokojen

10 bodů – nejvíce spokojen

10.1.2

Otázka č.2

Které záležitosti podle vás v obci fungují dobře?

svoz domovního odpadu 22
kulturní a společenské akce 6
pošta 4
komunikace s ÚM 4
veřejná zeleň 4
tříděný odpad 3
provoz ÚM 3
obchody 3
veřejná doprava 2
ZŠ 2
úklid 2
osadní výbor
dopravní obslužnost
Zpravodaj
úprava veřejných prostranství
MŠ
VHČ
SDH
práce vedení městysu
galerie
úklid veřejných prostranství
svoz bioodpadu
spolek žen

10.1.3

Otázka č.3

Které záležitosti podle vás v obci nefungují dobře?

restaurace 6
veřejný rozhlas 3
veřejné osvětlení 3
dopravní obslužnost 3
bioodpad 3
správa majetku 3
cukrárna 2
lékař 2
pošta 2
velkoobjemový odpad 2

nebezpečný odpad 2
rybník 2
komunikace 2
úklid obce 2
informovanost občanů 2
skladba veřejné zeleně
pobíhání psů
veřejná zeleň
vánoční osvětlení
svoz elektroodpadu
sběr potravinových kartonů
obchody
internet
zimní údržba komunikací

10.1.4

Otázka č.4

Jaké priority budoucího rozvoje by podle vás měla obec prosazovat?

výstavba a rekonstrukce chodníků 5
rekonstrukce silnic 5
kanalizace 4
čištění rybníka 4
plynofikace 4
sběrný dvůr 3
vodovod 2
revitalizace obce 2
rekonstrukce panelové komunikace 2
veřejné osvětlení 2
kulturní dům
internet
dopravní bezpečnost
úklid obce
nedělní klid
lavičky

služby
rekonstrukce kostela
MŠ
ZŠ
trasa kolem obce
výstavba RD
sportovní rybolov
zachovat mokřady
obnova parku
udržet poštu
nová parkoviště

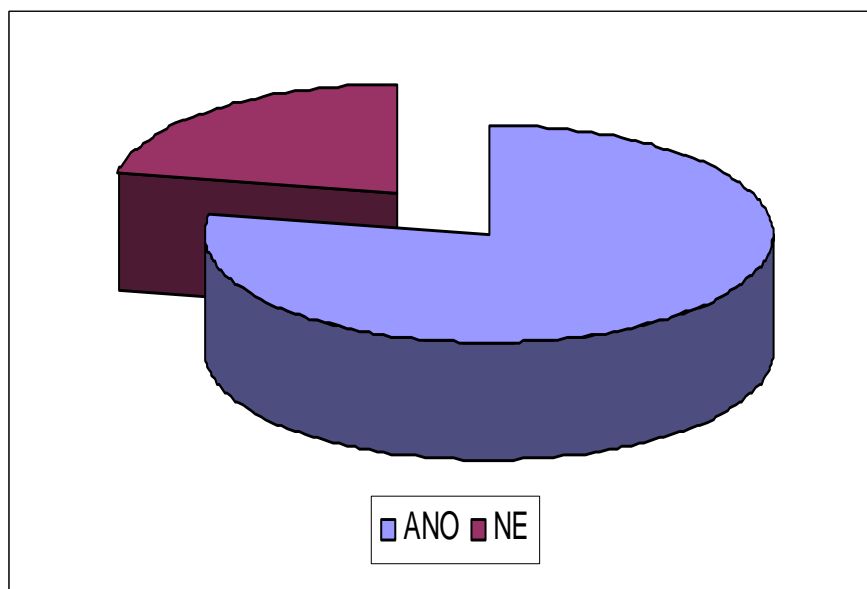
10.1.5

Otázka č.5

Jste ochoten(-na) se na budoucím rozvoji obce podílet?

ano: 32

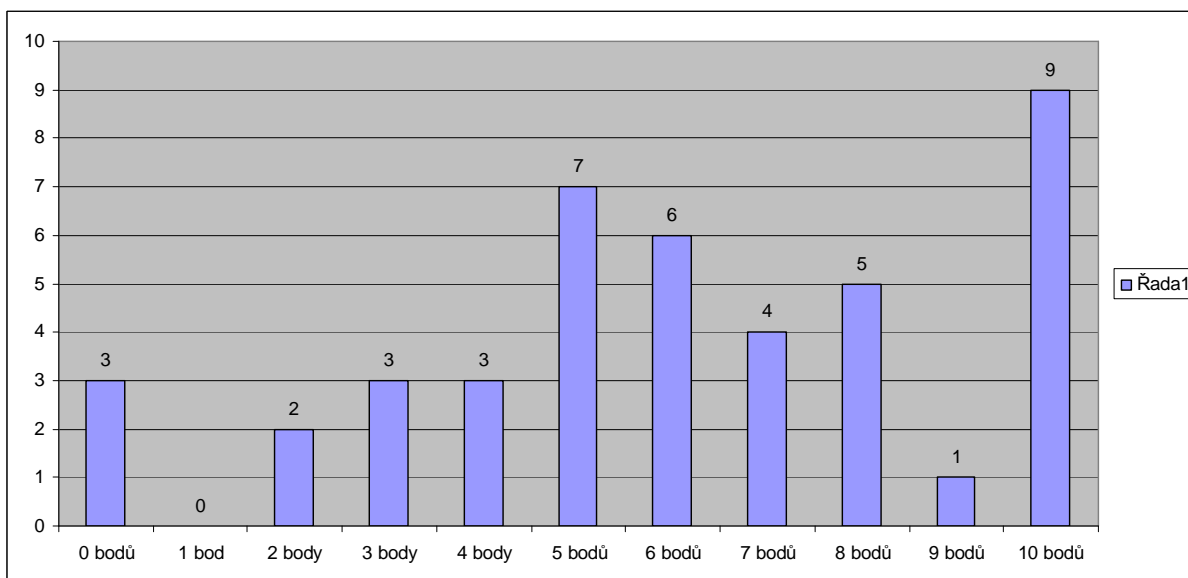
ne: 9



10.1.6

Otázka č.6

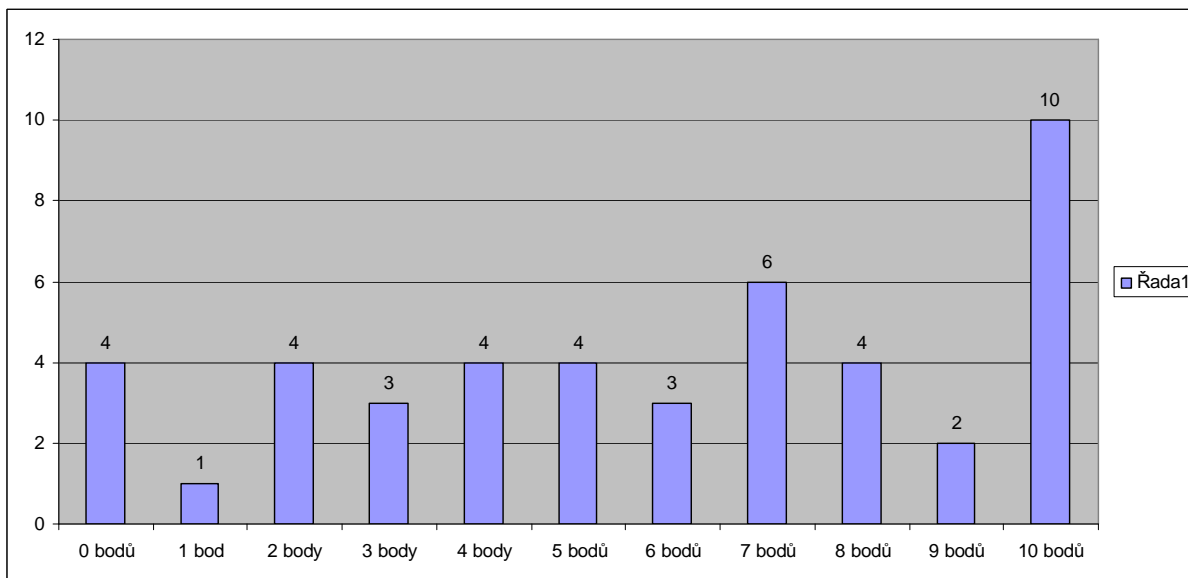
Jste spokojen(a) se stavem občanské vybavenosti?



10.1.7

Otázka č.7

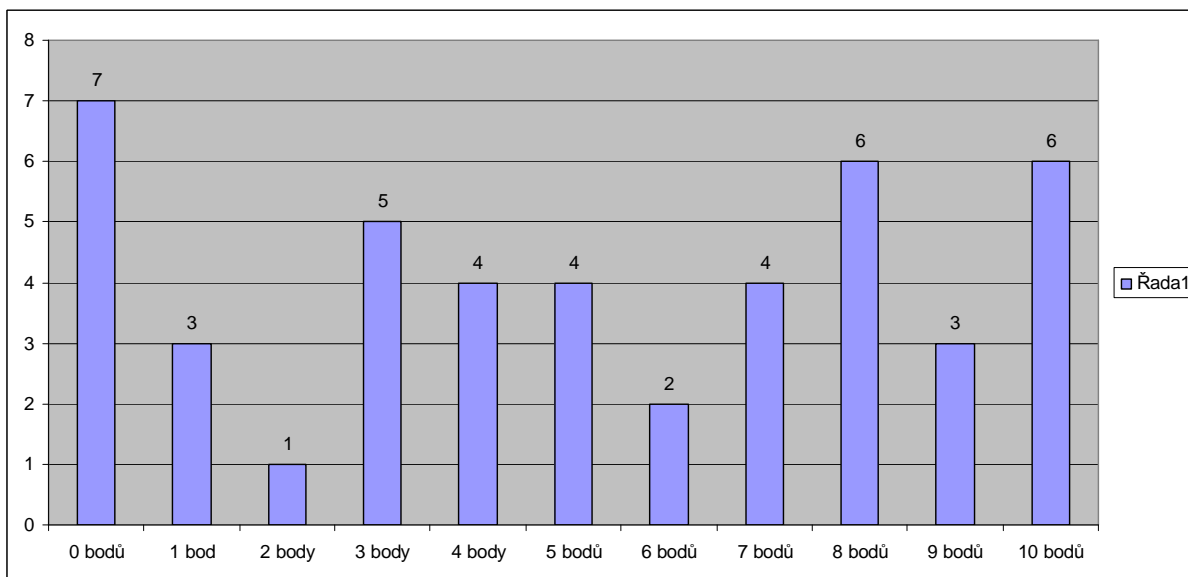
Jste spokojen(a) se stavem dopravní obslužnosti?



10.1.8

Otázka č.8

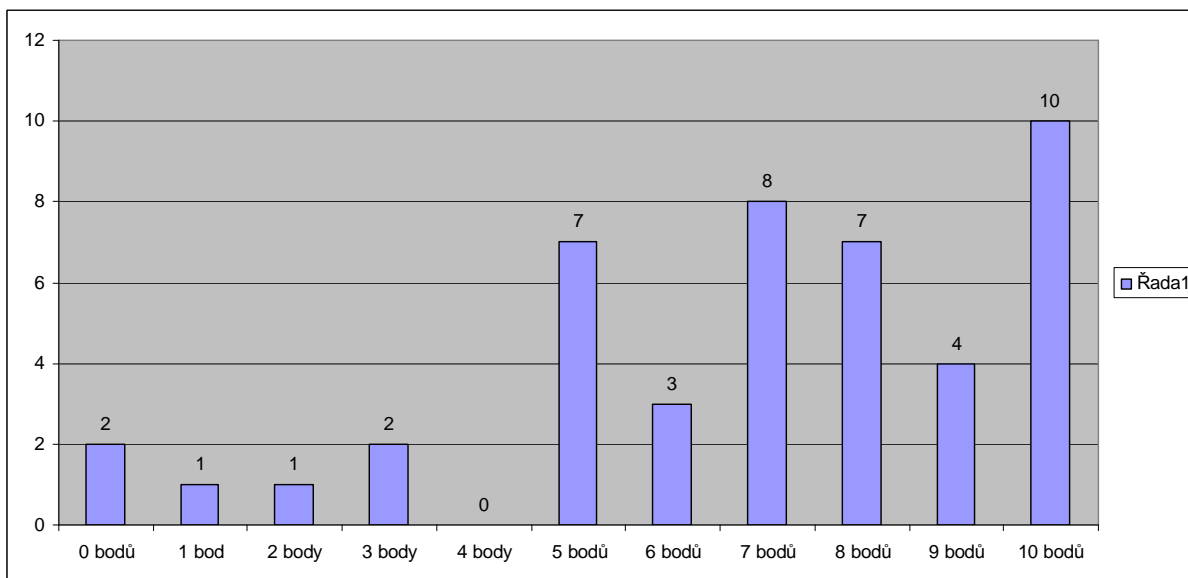
Jste spokojen(a) se stavem technické infrastruktury? (voda, kanalizace, plyn atd.)



10.1.9

Otázka č.9

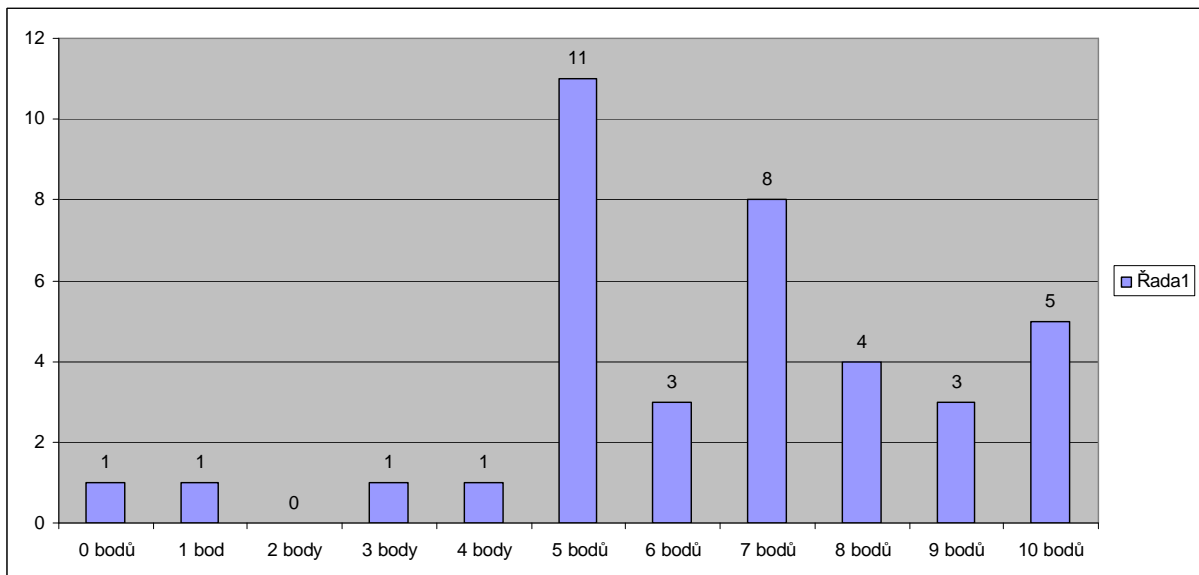
Jste spokojen(a) s úpravou veřejných prostranství?



10.1.10

Otázka č.10

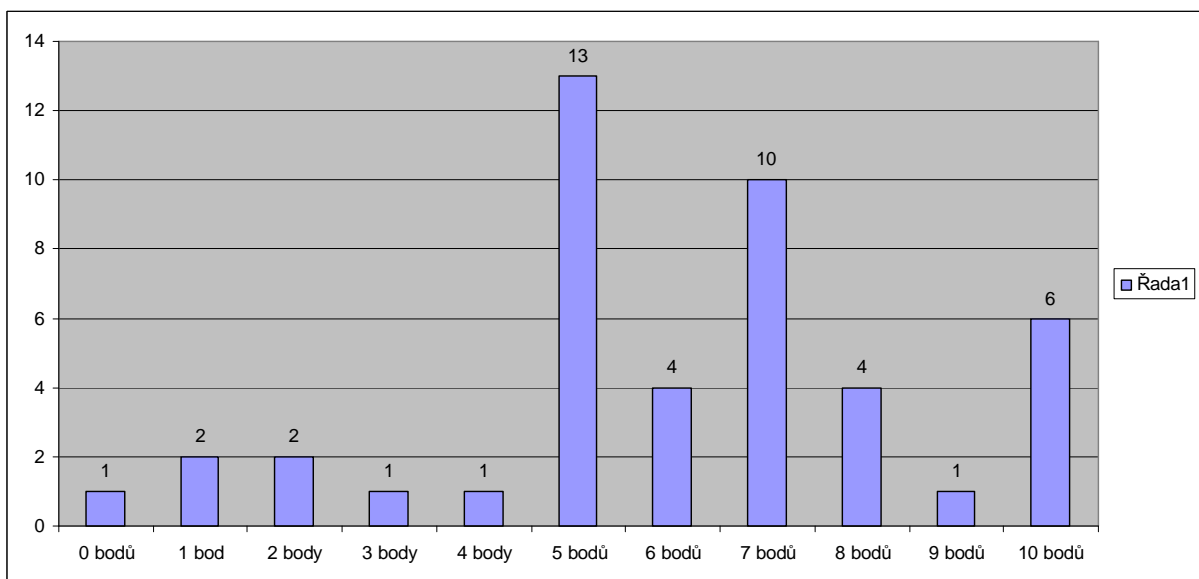
Jste spokojen(a) se stavem obecního majetku?



10.1.11

Otázka č.11

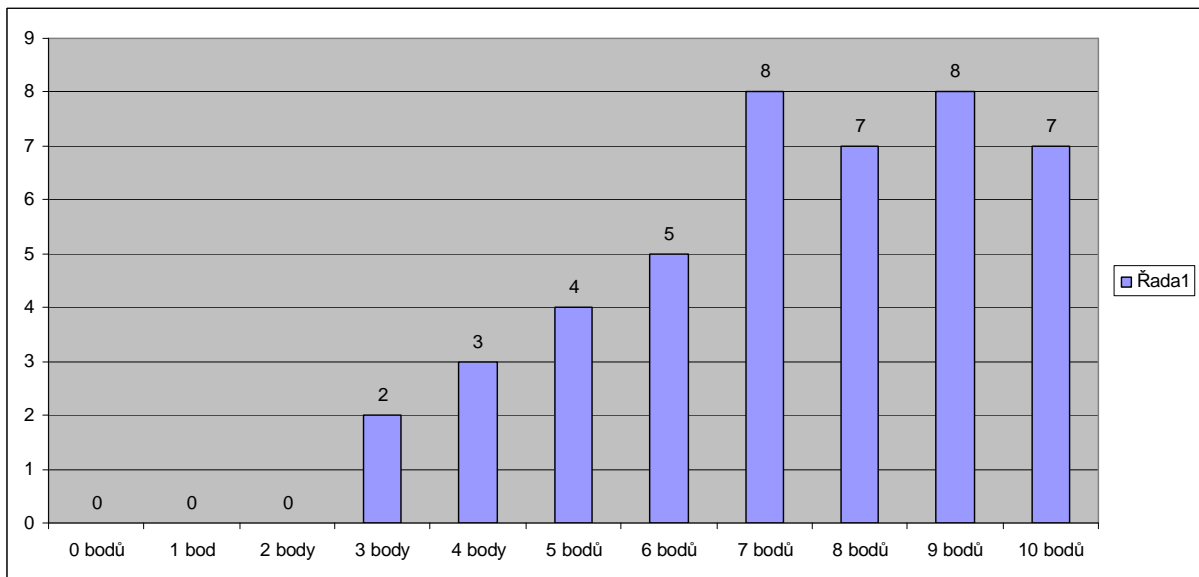
Jste spokojen(a) s atmosférou a mezilidskými vztahy v obci?



10.1.12

Otázka č.12

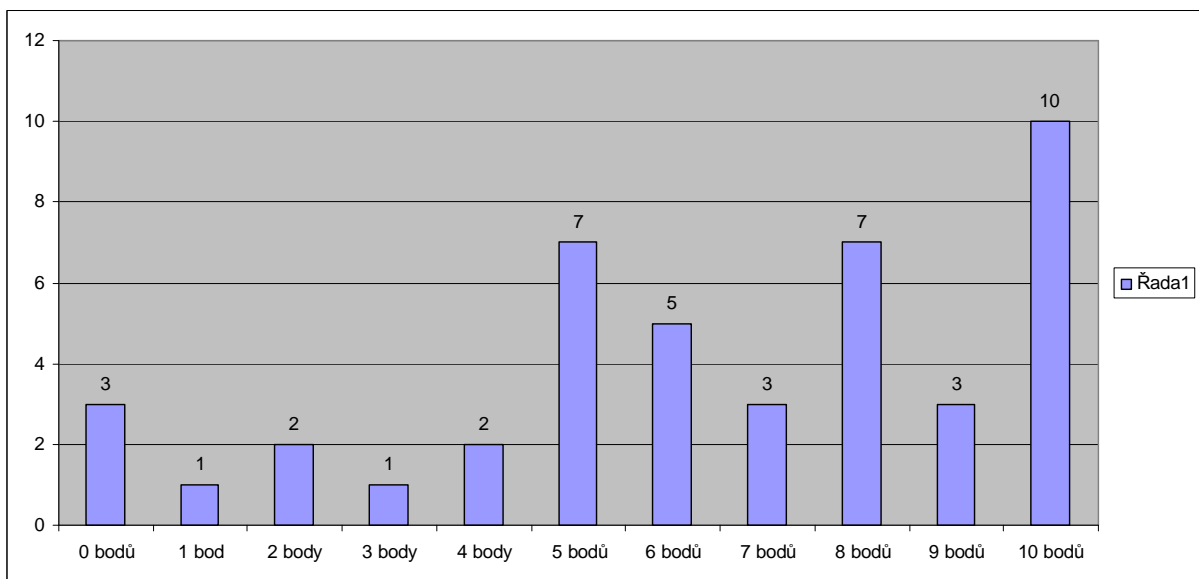
Jste spokojeni se stavem bezpečnosti v obci?



10.1.13

Otázka č.13

Jste spokojen(a) se stavem kulturního a společenského života v obci?



10.1.14

Otázka č.14

Do čeho by měla v budoucnu obec více investovat?

chodníky 6
komunikace 6
kanalizace 4
plynifikace 4
čištění rybníka 3
dopravní zklidnění 2
MŠ 2
veřejné osvětlení 2
KD Chlum
hřiště pod KD Chlum
radad a semafor
udržení dětí v ZŠ
zpoplatnění parkování
nové parkovací plochy
zarybnění rybníka
nový rybník
galerie
sport
úprava dětského hřiště v Pavlíkově
sběrný dvůr
domov pro seniory
projekt Květnaté louky
alej k rozhledně
dětské hřiště
revitalizace obce
kulturní dům
opravit Poutnickou cestu
rozvoz obědů seniorům
pošta
ZŠ
hřbitov Skřivaň
opravit kempeličky
oprava plotu u pomníku
obchvat

název dokumentace	:	Strategický rozvojový plán městysu PAVLÍKOV
označení dokumentace	:	RA-1-106019
název dokumentu	:	Část prognostická
označení dokumentu	:	RA-1-106019-11

Dokumentace označená RA-1-106019 je autorským dílem. Pořizování fyzických či mediálních kopií, nebo částečných kopií, opisů nebo částečných opisů této dokumentace podléhá ve smyslu Autorského zákona č. 121/2000 Sb., o právu autorském, o právech souvisejících s právem autorským a o změně některých zákonů v aktuálním platném znění předchozímu písemnému souhlasu vlastníků autorských práv s výjimkou krátkých citací jako součást kritických článků a recenzí. Bez jazykové korektury. Tiskové chyby vyhrazeny.

označení	kapitola	strana	:
----------	----------	--------	---



11.1 Prognóza a prognostika

11.1	Prognóza a prognostika	2
-------------	-------------------------------------	----------

11.2 Prognóza

11.2	Prognóza - Česká republika 2030	2
11.2.1	Oblast: Lidé a společnost.....	3
11.2.2	Oblast: Hospodářský model	3
11.2.3	Oblast: Odolné ekosystémy	3
11.2.4	Oblast: Obce a regiony	4
11.2.5	Oblast: Globální rozvoj	4
11.2.6	Oblast: Dobré vládnutí	4

11.1 Prognóza a prognostika

11.1 Prognóza a prognostika

Prognóza

Prognóza je systematická předpověď budoucího stavu objektivní reality.

Prognostika

Prognostika je vědecká disciplína, která se zabývá kvalifikovanou formulací prognóz.

Pro potřeby přípravy strategického rozvojového plánu obce je vhodné reflektovat výsledky vývojových prognóz, které mají vztah k danému území. Při jejich zpracování se používají subjektivní, objektivní a systémové metody.

11.2 Prognóza

11.3 Prognóza - Česká republika 2030

Výchozím podkladem pro zkoumání vývojových scénářů byl použit Strategický rámec pro rozvoj České republiky s názvem:

Česká republika 2030

Úřad vlády České republiky

Oddělení pro udržitelný rozvoj



Tento dokument je výsledkem aktualizace Strategického rámce udržitelného rozvoje z předchozího období. Zadání aktualizace bylo schváleno usnesením vlády ČR ze dne 29. července 2015 č. 622. Základní výstupy tohoto dokumentu, založené na principu udržitelného rozvoje, lze do určité míry dekomponovat na úroveň správního území obce.

11.2.1 Oblast: Lidé a společnost

- poroste míra rizika ohrožení chudobou
- dojde k prodlužování délky života, ovšem při dožívání v nemoci
- zaměstnanost ovlivní růst masivní příchod robotizace
- společnost se bude muset vyrovnat s dosud nepoznanou mírou digitalizace
- očekává se nástup *stříbrné ekonomiky* (tzn. prodloužení doby odchodu do důchodu, případně návrat důchodců do práce)

11.2.2 Oblast: Hospodářský model

- dojde k vyčerpání rozvojového modelu založeného na přímých zahraničních investicích
- očekává se zrušení závislosti ekonomického růstu na růstu materiální a energetické spotřeby
- dojde k dekarbonizaci ekonomiky
- péče o infrastrukturu získá s ohledem na změny klimatu strategický bezpečnostní význam
- veřejné finance projdou zásadní reformou, vynucenou změnami strukturálních příjmů
- očekává se příchod nových požadavků na veřejné výdaje

11.2.3 Oblast: Odolné ekosystémy

- dojde k pokusu o zvrát ve vývoji degradace půdního fondu intenzivní zemědělskou a lesnickou činností
- dojde k pokusu o zvrát ve vývoji kontaminace povrchových vod
- s ohledem na bezpečnostně-strategický význam vody bude masivně podporováno úsilí o zadržování vody v krajině
- budou podporovány trvale udržitelné ekosystémy, které se pokusí zpomalit úbytek biologické rozmanitosti

11.2.4 Oblast: Obce a regiony

- očekává se nástup bezemisní dopravy
- dojde k podpoře opětovného využívání brownfieldů
- vznikne tlak na reurbanizaci vybydlených urbanistických center
- pohyby klimatu si vyžádají systémové adaptační změny veřejné zeleně
- municipality budou konfrontovány s legitimitou vládnutí
- v oblasti výstavby dojde k prosazení modelu pasivně energetického stavebnictví

11.2.5 Oblast: Globální rozvoj

- Základní globální rozvojovou strategií je podpora udržitelného rozvoje

11.2.6 Oblast: Dobré vládnutí

- dojde k pokusu o zvrát v poklesu politické participace veřejnosti na vládnutí prostřednictvím voleb a politických stran
- bude podporováno úsilí o vyšší propojení s aktuální zahraniční debatou
- budou posilovány deliberativní prvky demokracie

Pozn.

Další zdroje, ze kterých byly při tvorbě strategického rozvojového plánu čerpány prognostické údaje, jsou uvedeny v dokumentu ozn. 04 (část koordinační).

název dokumentace	:	Strategický rozvojový plán městysu PAVLÍKOV
označení dokumentace	:	RA-1-106019
název dokumentu	:	Část syntetická
označení dokumentu	:	RA-1-106019-12

Dokumentace označená RA-1-106019 je autorským dílem. Pořizování fyzických či mediálních kopií, nebo částečných kopií, opisů nebo částečných opisů této dokumentace podléhá ve smyslu Autorského zákona č. 121/2000 Sb., o právu autorském, o právech souvisejících s právem autorským a o změně některých zákonů v aktuálním platném znění předchozímu písemnému souhlasu vlastníků autorských práv s výjimkou krátkých citací jako součást kritických článků a recenzí. Bez jazykové korektury. Tiskové chyby vyhrazeny.

označení	kapitola	strana
-----------------	-----------------	---------------



12.1 Informační syntéza

12.1	Informační syntéza.....	3
12.1.1	3 největší úspěchy obce.....	3
12.1.2	3 největší problémy obce	3
12.1.3	3 hlavní rozvojové priority obce.....	3

12.2 SWOT analýza

12.2	SWOT analýza	4
12.2.1	SILNÉ STRÁNKY / STRENGTH.....	4

12.2.2	SLABÉ STRÁNKY / WEAKNESS	4
12.2.3	PŘÍLEŽITOSTI / OPPORTUNITY	4
12.2.4	OHROŽENÍ / THREAT	4

12.3 Rekapitulace současného stavu

12.3	Rekapitulace současného stavu	5
	Tématické oblasti	
12.3.1	A - Technická infrastruktura	5
12.3.2	B - Dopravní infrastruktura	5
12.3.3	C - Občanská vybavenost	6
12.3.4	D - Životní prostředí	6
12.3.5	E - Ekonomika a správa	6
12.3.6	F - Kultura a péče.....	7
12.3.7	G - Zájmové aktivity	7
12.3.8	H - Revitalizace	7
12.3.9	I - Sport	8
12.3.10	J - Cestovní ruch	8
12.3.11	K - Bezpečnost.....	8
12.3.12	L - Přístupnost.....	9

12.4 Závěr

12.4	Závěr	8
------	-------------	---

12.1 Informační syntéza

12.1 Informační syntéza

Informační syntéza spojuje výsledky průzkumů a rozborů do závěrů, které se stanou východiskem pro návrhovou část strategického rozvojového plánu obce.

12.1.1 3 největší úspěchy obce

- realizace vodovodu a kanalizace
- rekonstrukce budova základní školy
- bezbariérové úpravy přístupnosti úřadu městysu

12.1.2 3 největší problémy obce

- stav komunikací a odpadového hospodářství
- omezená kapacita MŠ a služeb pro seniory
- Zábranský rybník

12.1.3 3 hlavní rozvojové priority

- technická a dopravní infrastruktura
- revitalizace životního prostředí
- rozvoj sociálních služeb

12.2 SWOT analýza

12.2 SWOT analýza

12.2.1 SILNÉ STRÁNKY / STRENGTH

- výhodná poloha v atraktivním přírodním prostředí
- dostupnost regionálního centra
- rozpočtová bilance obce

12.2.2 SLABÉ STRÁNKY / WEAKNESS

- stav technické a dopravní infrastruktury
- omezené spektrum občanské vybavenosti
- odpadové hospodářství

12.2.3 PŘÍLEŽITOSTI / OPPORTUNITY

- posílení technické a dopravní infrastruktury
- rozšíření nabídky občanské vybavenosti
- využití dotačních příležitostí pro spolufinancování

12.2.4 OHROŽENÍ / THREAT

- nepříznivý demografický a sociální vývoj
- změny v rozpočtovém určení daní
- zpomalení ekonomické aktivity regionu

12.3 Rekapitulace současného stavu

12.3 Rekapitulace současného stavu

Závěrečná rekapitulace současného stavu obce shrnuje poznatky získané z průzkumu, rešerší, ankety a konzultací se zájmovou veřejností.

A

Technická infrastruktura

12.3.1 Rekapitulace současného stavu A - Technická infrastruktura

Obec nemá dokončeno budování technické infrastruktury v okrajových částech katastru. Existující části technické infrastruktury budou v průběhu plánovacího období vyžadovat rekonstrukci a modernizaci.

B

Dopravní infrastruktura

12.3.2 Rekapitulace současného stavu B - Dopravní infrastruktura

Základní síť chodníků není zcela dokončena. V provozu je frekventovaná cyklostezka. Rezervy jsou v odstraňování technických závad stavu povrchů komunikací okrajových částí obce.

C Občanská vybavenost

12.3.3 Rekapitulace současného stavu C - Občanská vybavenost

Primární občanskou vybavenost se daří udržovat v chodu. Její stávající rozsah ale nepovažuje většina obyvatel za přiměřený ani dostatečný.

D Životní prostředí

12.3.4 Rekapitulace současného stavu D - Životní prostředí

Životní prostředí se v posledních dekadách zřetelně zlepšilo. Současným problémem je vzrůstající dopravní zátěž, nedostatky v odpadovém hospodářství i stav veřejné zeleně a rybníků.

E Ekonomika a správa

12.3.5 Rekapitulace současného stavu E - Ekonomika a správa

Ekonomika i správa obce jsou stabilizované. Daří se úspěšně využívat dotační příležitosti pro komunální samosprávu. Moderně zrekonstruované prostory obecního úřadu poskytují vhodné prostředí pro kvalifikovaný výkon veřejné správy s péčí řádného hospodáře.

F Kultura a péče

12.3.6 Rekapitulace současného stavu F - Kultura a péče

Kulturní aktivity jsou limitovány stávajícími možnostmi využití dostupných prostor. S úrovní MŠ, ZŠ a ŠJ panuje převážná spokojenost. Rezervy jsou v poskytování zdravotnické péče i ve službách pro seniory.

G Zájmové aktivity

12.3.7 Rekapitulace současného stavu G - Zájmové aktivity

Spektrum zájmových aktivit v obci je úměrné její velikosti. Volnočasové aktivity jsou omezeny nedostatečnou nabídkou vhodných prostor.

H Revitalizace

12.3.8 Rekapitulace současného stavu H - Revitalizace

Dosavadní úsilí o revitalizaci veřejného prostoru ne zcela splnilo očekávání. V obci jsou stále lokality, které na svou revitalizaci dosud čekají.

I Sport

12.3.9 Rekapitulace současného stavu I - Sport

Pro veřejné sportovní aktivity je k dispozici omezené spektrum možností. Rezervy jsou v nevyhovujícím sportovním vybavení a podpoře nových pohybových aktivit.

J Cestovní ruch

12.3.10 Rekapitulace současného stavu J - Cestovní ruch

Obec nepatří mezi intenzivně vyhledávané turistické cíle. V současné době nabízí návštěvníkům vedle unikátní galerie, muzea motocyklů a zajímavé rozhledny pouze základní služby občanského vybavení.

K Bezpečnost

12.3.11 Rekapitulace současného stavu K - Bezpečnost

Současný stav bezpečnosti v obci není zcela uspokojivý. Největším bezpečnostním problémem je dopravní provoz.

L

Přístupnost

12.3.12 Rekapitulace současného stavu L - Přístupnost

Současný stav bezbariérové přístupnosti veřejných objektů a prostranství na území obce není vyhovující. Ne všechny veřejně přístupné objekty jsou pro osoby s omezenou schopností pohybu a orientace bez asistenční dopomoci přístupné.

12.4 Závěr

12.4

Závěr

Výsledky analytické části dokumentují podobu současného stavu obce a jsou zároveň východiskem pro definování programových cílů v jednotlivých tematických oblastech návrhové části programu.
