



Městys Pavlíkov

Strategický rozvojový plán Díl C. Plán

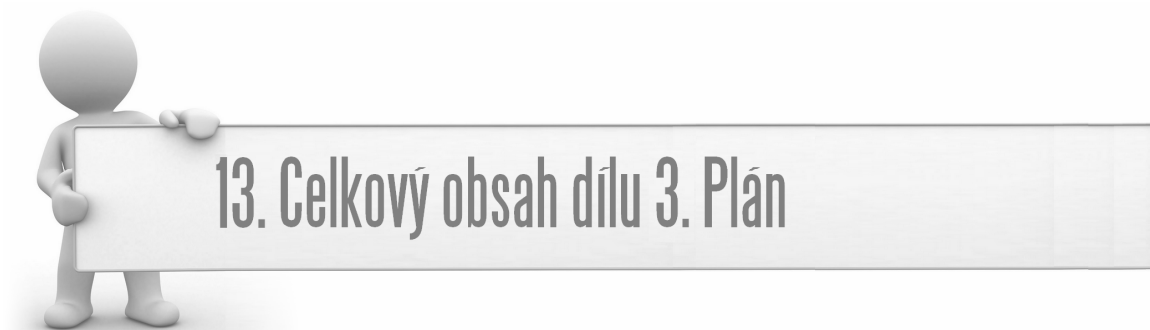


13. Obsah dílu C.
14. Část teoretická
15. Část strategická
16. Část taktická
17. Část akční
18. Časový harmonogram
19. Náklady realizace
20. Stanovení priorit
21. Stanovení odpovědností

název dokumentace	:	Strategický rozvojový plán městysu PAVLÍKOV
označení dokumentace	:	RA-1-106019
název dokumentu	:	Celkový obsah dílu C. Plán
označení dokumentu	:	RA-1-106019-13

Dokumentace označená RA-1-106019 je autorským dílem. Pořizování fyzických či mediálních kopií, nebo částečných kopií, opisů nebo částečných opisů této dokumentace podléhá ve smyslu Autorského zákona č. 121/2000 Sb., o právu autorském, o právech souvisejících s právem autorským a o změně některých zákonů v aktuálním platném znění předchozímu písemnému souhlasu vlastníků autorských práv s výjimkou krátkých citací jako součást kritických článků a recenzí. Bez jazykové korektury. Tiskové chyby vyhrazeny.

označení	název dokumentu	počet stran
----------	-----------------	-------------



13.	Obsah dílu C. Plán	2
14.	Část teoretická (3) Plán.....	8
15.	Část strategická	2
16.	Část taktická.....	34
17.	Část akční	34

18.	Časový harmonogram.....	7
19.	Náklady realizace.....	7
20.	Stanovení priorit.....	7
21.	Stanovení odpovědností	7

název dokumentace	:	Strategický rozvojový plán městysu PAVLÍKOV
označení dokumentace	:	RA-1-106019
název dokumentu	:	Část teoretická (C) Plán
označení dokumentu	:	RA-1-106019-14

Dokumentace označená RA-1-106019 je autorským dílem. Pořizování fyzických či mediálních kopií, nebo částečných kopií, opisů nebo částečných opisů této dokumentace podléhá ve smyslu Autorského zákona č. 121/2000 Sb., o právu autorském, o právech souvisejících s právem autorským a o změně některých zákonů v aktuálním platném znění předchozímu písemnému souhlasu vlastníků autorských práv s výjimkou krátkých citací jako součást kritických článků a recenzí. Bez jazykové korektury. Tiskové chyby vyhrazeny.

označení	kapitola	strana
----------	----------	--------



14.	Část teoretická (C)	3
14.1	Typologie strategií	4
14.1.1	Konzervativní strategie	4
14.1.2	Stabilizační strategie	4
14.1.3	Intenzivní strategie	4
14.1.4	Extenzivní strategie	4
14.1.5	Ofenzivní strategie	4
14.1.6	Defenzivní strategie	4
14.1.7	Krizová strategie	4
14.2	Návrhová část strategického plánu	4
14.2.1	Stanovení cílů	5
14.2.2	Stanovení taktického plánu opatření	7

14.3	Harmonogramy	9
14.3.1	Finanční harmonogram	9
14.3.2	Časový harmonogram	10
14.4	Stanovení parametrů	12
14.4.1	Stanovení priorit	12
14.4.2	Stanovení odpovědností	12
14.5	Prameny a literatura	13

Strategický rozvojový plán obce

14. Část teoretická (C)

Druhý díl teoretické části navazuje na úvodní část - 03. Prostřední díl se věnuje typologii strategií a návrhové části strategického rozvojového plánu.

Pro podrobnější specifikaci způsobu dosažení plánovaných cílových stavů je třeba zvolit konkrétní druh strategie. Jednotlivé druhy strategií se liší z metodami a nástroji, které pro svou realizaci vyžadují.

Hodnocení a výběr variant strategie pro tvorbu strategického plánu je značně náročný proces, který využívá především zkušenosti, znalosti a intuici. Tento proces by měl splňovat určité požadavky:

- přibližně stejná míra podrobností variant
- konkrétní soubor kritérií hodnocení
- respektování souboru omezení
- hodnocení každé varianty při všech scénářích
- respektování hranice přijatelného rizika

Podmínky fungování strategického myšlení:

- schopnost systémového pohledu
- trvalá cílevědomost
- zohledňování časového faktoru
- hypotetické uvažování
- schopnost oportunistického hodnocení

Tři fáze strategického řízení:

- formulace strategie
- uplatnění strategie
- hodnocení strategie

Strategii lze chápat jako vodítko pro rozhodování za neurčitých podmínek [1].

14.1. Typologie strategií

14.1.1 Konzervativní strategie

je aktuální v situaci, kdy obec preferuje v dané oblasti dlouhodobě osvědčené procesní postupy.

14.1.2 Stabilizační strategie

je aktuální v situaci, kdy obec preferuje udržení aktuálního stavu.

14.1.3 Intenzivní strategie

je aktuální v situaci, kdy obec hodlá do budoucna především zkvalitňovat současný stav tématické oblasti.

14.1.4 Extenzivní strategie

je aktuální v situaci, kdy obec hodlá do budoucna především zvyšovat objem tématické oblasti.

14.1.5 Ofenzivní strategie

je aktuální v situaci, kdy obec preferuje v dané oblasti kvalitativní a kvantitativní růst zároveň.

14.1.6 Defenzivní strategie

je aktuální v situaci, kdy obec čelí finančnímu, sociálnímu či jinému předvídatelnému vnějšímu tlaku.

14.1.7 Krizová strategie

je aktuální v situaci, kdy obec čelí náhlému a nepředvídatelnému vnějšímu tlaku.

14.2 Návrhová část strategického plánu

Celá návrhová část strategického rozvojového plánu je v podstatě tématickou dekompozicí hlavního rozvojového cíle na jednotlivé rozvojové směry a vlastní akční opatření.

14.2.1 Stanovení cílů

Na základě zpracovaných analýz zpracovatel vytipuje v součinnosti se zástupci obce po projednání v pracovní skupině:

- **hlavní rozvojový cíl obce** s časovým horizontem realizace do roku 2030

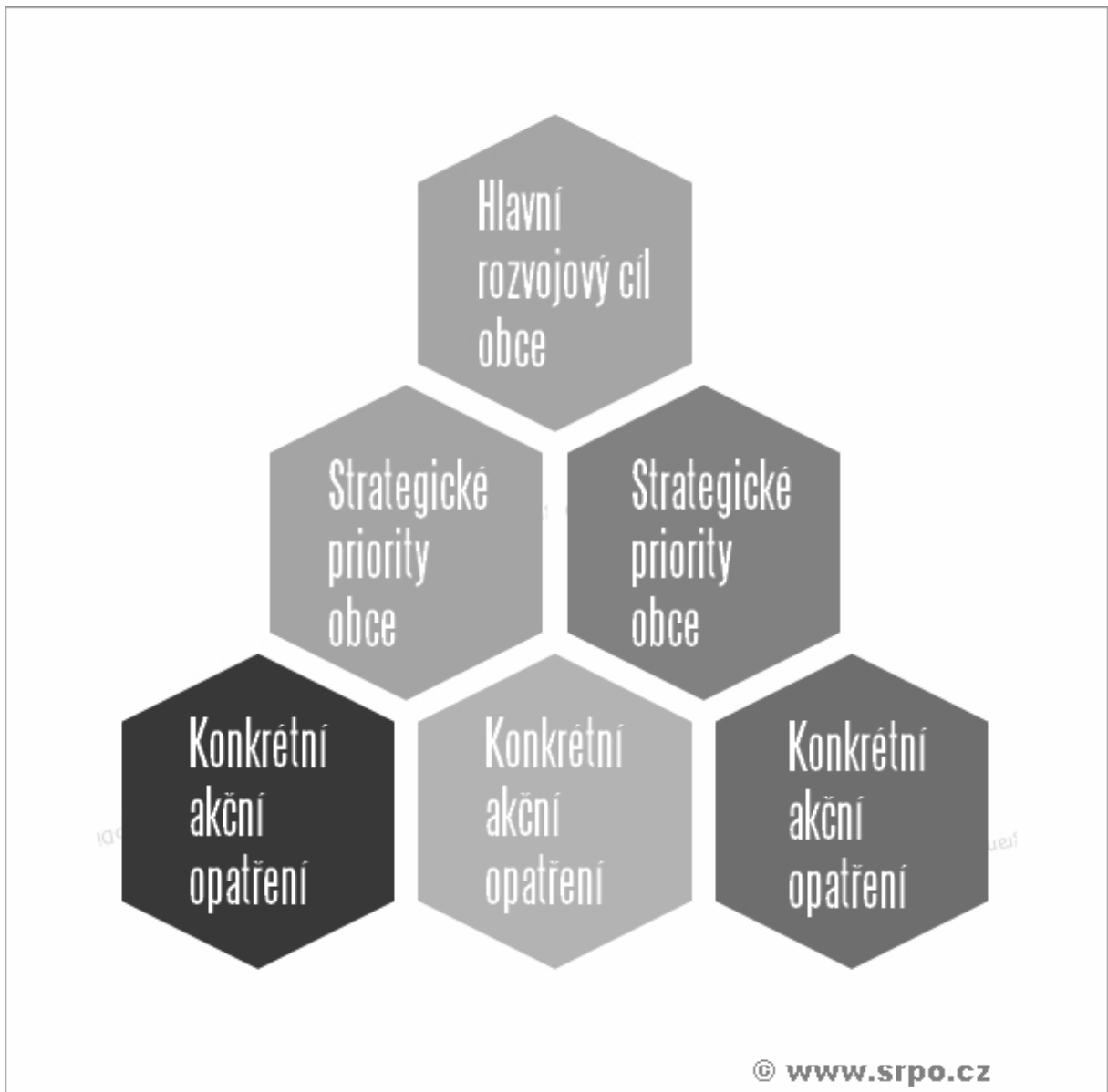
- **programové cíle** (dílčí dlouhodobé strategické priority) s časovým horizontem realizace shodným se strategickým cílem.

Tyto dílčí cíle se stanoví pro každý tématický okruh a jejich splnění představuje i splnění strategického cíle.

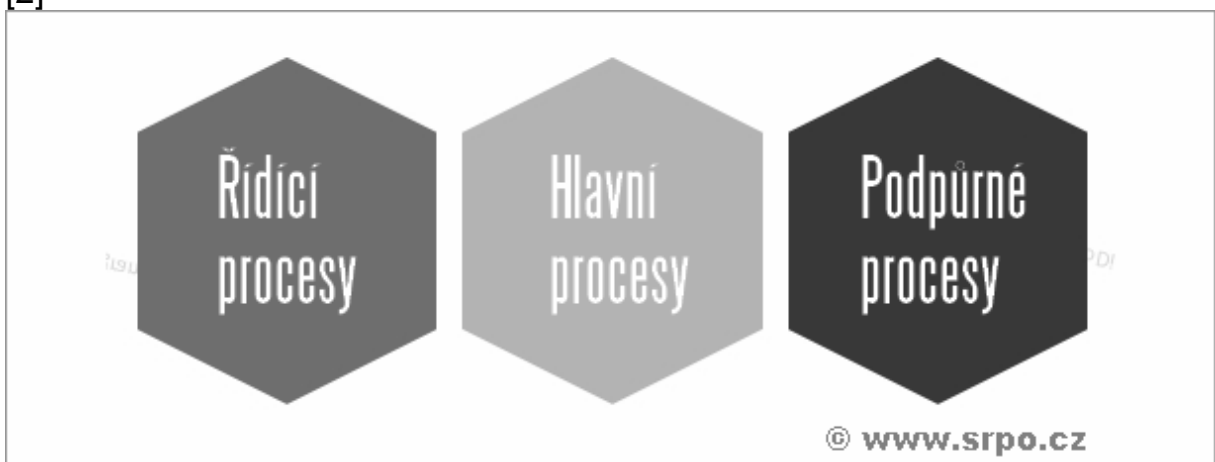
Cílem v předmětné oblasti se rozumí změna, kterou požadujeme a které chceme v této oblasti dosáhnout v určitém stanoveném termínu. U každé změny je třeba respektovat dlouhodobé působení, které je možno charakterizovat dvěma vlastnostmi:

- **pozorovatelnost změny** (v průběhu realizace kroků k dosažení cíle musí být zřejmé, že se stanovený cíl skutečně naplňuje – viz . indikátor změn)

- **měřitelnost, příp. hodnotitelnost změny** (v průběhu naplňování cíle musíme mít možnost změřit či zhodnotit dosavadní výsledky a porovnat je s výsledky požadovanými, plánovanými)



[2]



Rozvojové směry



Výchozí
stav

Programové východisko

Obsahuje charakteristiku současného stavu konkrétního rozvojového směru na začátku plánovacího období.



Cilový
stav

Programový cíl

Definuje konečnou podobu stavu rozvojového směru na konci plánovacího období.



Cesta
změny

Programové řešení

Specifikuje jednotlivá konkrétní akční opatření, prováděná v průběhu plánovacího období.



Ukazatel
změny

Indikátory


Indikátory specifikují způsob měřitelnosti změny volbou vhodného parametru..

14.2.2 Stanovení plánu akčních opatření

Na základě identifikace hlavního rozvojového cíle a dílčích dlouhodobých strategických priorit jednotlivých tématických okruhů se stanoví plán konkrétních akcí, kterými bude plnění strategického rozvojového plánu obce postupně naplněno. [3]

Příklad návrhu struktury řešení SRPO

cílový stav



výchozí stav

Akční opatření Strategického rozvojového plánu obce mohou být rozčleněny do základních kapitol (tématických okruhů) např.:

Kapitola A	Vybavenost
Kapitola B	Ekonomika a zaměstnanost
Kapitola C	Lidské zdroje
Kapitola D	Dopravní obslužnost
Kapitola E	Životní prostředí
Kapitola F	Cestovní ruch
Kapitola G	Zájmové aktivity
Kapitola H	Bezpečnost
Kapitola I	Přístupnost



14.3 Harmonogramy

14.3.1 Finanční harmonogram

Finanční harmonogram obsahuje odhad nákladů realizace jednotlivých akcí taktického plánu. Je uveden v souhrnné tabulce v části 19 – náklady realizace.

Pro financování záměrů obce chceme čerpat z jiných dotačních titulů (např. ministerstva zemědělství, případně ministerstva kultury, krajské, státní a evropské dotační tituly), jiných zdrojů (např. granty nadací apod.) i jiných možností podpory realizace - uplatnění civilní služby a pod. V některých výjimečných případech očekáváme i nezištnou pomoc a ochotu obyvatel obce.

Zdroje financování realizace

Pro realizaci strategického rozvojového plánu hodlá obec čerpat finanční prostředky z následujících zdrojů:

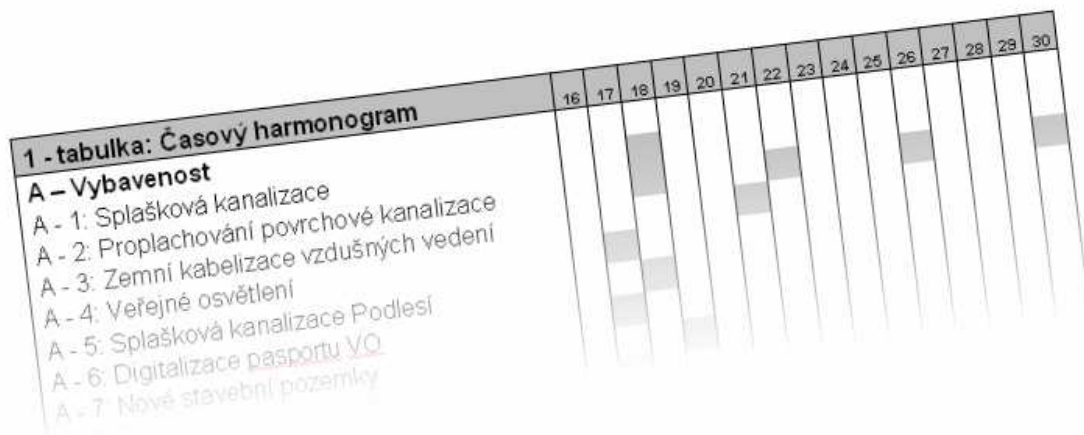
- běžný rozpočet obce
- dotační příspěvky kraje
- dotační příspěvky ČR
- dotační příspěvky EU
- grantové nadační příspěvky
- využívání hodnoty obecně prospěšné práce
- finanční dary fyzických a právnických osob
- nefinanční dary fyzických a právnických osob

2 - tabulka: Harmonogram nákladů (odhad)

	jednorázové (tis. Kč)	roční (tis. Kč)
A – Vybavenost	5 000	
A - 1: Splašková kanalizace	5	
A - 2: Proplachování povrchové kanalizace	500	
A - 3: Zemní kabelizace vzdušných vedení	1 000	
A - 4: Veřejné osvětlení	2 000	
A - 5: Splašková kanalizace Podlesí	10	
A - 6: Digitalizace pasportu VO	0	
A - 7: Nové stavební pozemky	4 000	
A - 8: Revitalizace náměstí v Boru	6 000	
A - 9: Výstavba náměstí v BRANDÝSEKÉ	3 000	

14.3.2 Časový harmonogram

Časový harmonogram obsahuje odhad termínů realizace jednotlivých akcí taktického plánu. Je uveden v souhrnné tabulce v části 18 – časový harmonogram.



Údaje v časovém harmonogramu se budou při pravidelných aktualizacích zpřesňovat.



[3]

14.4 Stanovení parametrů jednotlivých akcí

14.4.1 Stanovení priorit potřeby

Tabulka stanovení priorit obsahuje rozdělení realizace jednotlivých akcí taktického plánu podle důležitosti a naléhavosti. To je uvedeno v souhrnné tabulce v části 20 – stanovení priorit. Každá akce bude zařazena do jedné z 5-ti prioritních skupin (1-nejvyšší, 5-nejnižší priorit).

3 - tabulka: Harmonogram priorit

	1.	2.	3.	4.	5.
A – Vybavenost					
A - 1: Splašková kanalizace					
A - 2: Proplachování povrchové kanalizace					
A - 3: Zemní kabelizace vzdušných vedení					
A - 4: Veřejné osvětlení					
A - 5: Splašková kanalizace Podlesí					
A - 6: Digitalizace pasportu VQ					
A - 7: Nové stavební pozemky					
A - 8: Revitalizace náměstí v Boru					
A - 9: Vystavba náměstí v BRANDÝSEKĚ					

14.4.2 Stanovení odpovědností

Tabulka stanovení odpovědností obsahuje návrh přidělení odpovědností za přípravu a průběh realizace jednotlivých akcí taktického plánu. To je uvedeno v souhrnné tabulce v části 21 – stanovení odpovědností.

tabulka: Stanovení odpovědnosti	odpovědnost
F - Cestovní ruch	
F - 1: Infotabule	zastupitelstvo obce
F - 2: Program péče o kulturní dědictví obce	kulturní komise
F - 3: Aktualizace informačního prospektu	kulturní komise
F - 4: Projekty regionálního charakteru	kulturní komise
F - 5: Historická publikace obce	zastupitelstvo obce
F - 6: Turistická rozhledna	zastupitelstvo obce
F - 7: Minigolfové hřiště	
G - Zájmové aktivity	
G - 1: Srazy rodáků	zastupitelstvo obce
G - 2: Klub aktivních seniorů	sociální komise
G - 3: Malé komunitní projekty	kulturní komise
G - 4: Akademie celoživotního vzdělávání	kulturní komise
G - 5: Ochotnické divadlo	kulturní komise
G - 6: Akademie třetího věku	sociální komise
G - 7: Mediální propagace obce	zastupitelstvo obce
G - 8: Foto, audio a video archiv	zastupitelstvo obce
G - 9: In-line cup o pohár starosty	zastupitelstvo obce
G - 10: Dovybavení prostor hasičské zbrojnice	zastupitelstvo obce

14.5 Prameny a literatura

[1]

FOTR Jiří, VACÍK Emil, SOUČEK Ivan, ŠPAČEK Miroslav, HÁJEK Stanislav. *Tvorba strategie a strategické plánování*. 1. vydání Praha: Grada Publishing, 2014. 384 str. ISBN 978-80-247-3985-4.

[2]

<http://www.srpo.cz>

[3]

DRUCKER Peter F. *Řízení podle cílů (Management by Objectives)*.

název dokumentace	:	Strategický rozvojový plán městysu PAVLÍKOV
označení dokumentace	:	RA-1-106019
název dokumentu	:	Část strategická
označení dokumentu	:	RA-1-106019-15

Dokumentace označená RA-1-106019 je autorským dílem. Pořizování fyzických či mediálních kopií, nebo částečných kopií, opisů nebo částečných opisů této dokumentace podléhá ve smyslu Autorského zákona č. 121/2000 Sb., o právu autorském, o právech souvisejících s právem autorským a o změně některých zákonů v aktuálním platném znění předchozímu písemnému souhlasu vlastníků autorských práv s výjimkou krátkých citací jako součást kritických článků a recenzí. Bez jazykové korektury. Tiskové chyby vyhrazeny.

označení	kapitola	strana
----------	----------	--------



Výběr programových strategií

15.1	Výběr programových strategií.....	2
15.1.1	Strategie A - Technická infrastruktura	3
15.1.2	Strategie B - Dopravní infrastruktura.....	3
15.1.3	Strategie C - Občanská vybavenost.....	3
15.1.4	Strategie D - Životní prostředí	3
15.1.5	Strategie E - Ekonomika a správa	3
15.1.6	Strategie F - Kultura a péče	3
15.1.7	Strategie G - Zájmové aktivity	3
15.1.8	Strategie H - Revitalizace.....	3
15.1.9	Strategie I - Sport.....	3
15.1.10	Strategie J - Cestovní ruch.....	3
15.1.11	Strategie K - Bezpečnost	3
15.1.12	Strategie L - Přístupnost	3

Výběr programových strategií

15.1 Výběr programových strategií v jednotlivých tématických oblastech

Programová strategie může být zvolena pro všechny tématické oblasti souhrnně, nebo pro jednotlivé tématické oblasti individuálně.

Výběr konkrétní strategie zásadním způsobem determinuje možnosti a způsoby realizace strategického plánu.

Pro potřeby komunitního rozvojového plánování lze aplikovat základní členění dle matice SPACE.



15.1.1 Programová strategie: A - Technická infrastruktura

V tématické oblasti A je použita ofenzivní strategie.

15.1.2 Programová strategie: B – Dopravní infrastruktura

V tématické oblasti B je použita ofenzivní strategie.

15.1.3 Programová strategie: C – Občanská vybavenost

V tématické oblasti C je použita ofenzivní strategie.

15.1.4 Programová strategie: D - Životní prostředí

V tématické oblasti D je použita ofenzivní strategie.

15.1.5 Programová strategie: E - Ekonomika a správa

V tématické oblasti E je použita intenzivní strategie.

15.1.6 Programová strategie: F - Kultura a péče

V tématické oblasti F je použita ofenzivní strategie.

15.1.7 Programová strategie: G - Zájmové aktivity

V tématické oblasti F je použita stabilizační strategie.

15.1.8 Programová strategie: H - Revitalizace

V tématické oblasti F je použita ofenzivní strategie.

15.1.9 Programová strategie: I - Sport

V tématické oblasti F je použita ofenzivní strategie.

15.1.10 Programová strategie: J – Cestovní ruch

V tématické oblasti G je použita stabilizační strategie.

15.1.11 Programová strategie: K – Bezpečnost

V tématické oblasti H je použita ofenzivní strategie.

15.1.12 Programová strategie: L – Přístupnost

V tématické oblasti I je použita ofenzivní strategie.

Podrobnější specifikace obsahu jednotlivých druhů programových strategií je uvedena v části 14 této dokumentace.

název dokumentace	:	Strategický rozvojový plán městysu PAVLÍKOV
označení dokumentace	:	RA-1-106019
název dokumentu	:	Část taktická
označení dokumentu	:	RA-1-106019-16

Dokumentace označená RA-1-106019 je autorským dílem. Pořizování fyzických či mediálních kopií, nebo částečných kopií, opisů nebo částečných opisů této dokumentace podléhá ve smyslu Autorského zákona č. 121/2000 Sb., o právu autorském, o právech souvisejících s právem autorským a o změně některých zákonů v aktuálním platném znění předchozímu písemnému souhlasu vlastníků autorských práv s výjimkou krátkých citací jako součást kritických článků a recenzí. Bez jazykové korektury. Tiskové chyby vyhrazeny.

označení	kapitola	strana
----------	----------	--------



16.1 Hlavní rozvojový cíl obce

16.1	Hlavní rozvojový cíl obce.....	3
-------------	---------------------------------------	----------

16.2 Programová taktika

16.3.	Programová taktika.....	6
--------------	--------------------------------	----------

16.3.1	Zásady programové taktiky	6
---------------	--	----------

16.3 Programové cíle

16.3	Programové cíle	4
16.3.1	Programový cíl A - Technická infrastruktura	4
16.3.2	Programový cíl B - Dopravní infrastruktura	4
16.3.3	Programový cíl C - Občanská vybavenost	4
16.3.4	Programový cíl D - Životní prostředí.....	4
16.3.5	Programový cíl E - Ekonomika a správa	4
16.3.6	Programový cíl F - Kultura a péče.....	4
16.3.7	Programový cíl G - Zájmové aktivity.....	4
16.3.8	Programový cíl H - Revitalizace	5
16.3.9	Programový cíl I - Sport.....	5
16.3.10	Programový cíl J - Cestovní ruch	5
16.3.11	Programový cíl K - Bezpečnost.....	5
16.3.12	Programový cíl L - Přístupnost.....	5

16.1 Hlavní rozvojový cíl obce

16.1 Hlavní rozvojový cíl obce

Východiskem pro stanovení hlavního rozvojového cíle obce byla analýza dosavadního vývoje a současného stavu obce. Byla zpracována podle metodiky MMR s využitím statistických údajů ČSÚ, informačních zdrojů obecního úřadu a datových zdrojů vyššího územně správního celku.

Strategický rozvojový plán obce reflektuje rozvojové materiály regionu, kraje, České republiky i Evropské unie.

Analytická část rozvojového plánu odhalila problémy, které hodlá obec v daném plánovacím období buď vyřešit, nebo se alespoň k jejich řešení přiblížit.

Městys PAVLÍKOV si v základní strategické vizi na období 2021 – 2030 předsevzal hlavní rozvojový cíl:

Vytvořit atraktivní funkční lokalitu pro příjemné bydlení a zajímavé volnočasové aktivity.

Pro úspěšné splnění tohoto hlavního rozvojového cíle byly rozpracovány programové cíle v jednotlivých tématických oblastech. Každý programový cíl je podporován řadou konkrétních akčních opatření, která jsou podrobně popsána v jednotlivých kapitolách taktického plánu.

Odhad nákladů realizace jednotlivých akčních opatření taktického plánu obsahuje finanční harmonogram.

Návrh termínů realizace jednotlivých akcí taktického plánu je uveden v časovém harmonogramu. Pořadí realizace jednotlivých akcí taktického plánuje podle důležitosti a naléhavosti navrženo v harmonogramu priorit.

16.2 Programová taktika

16.2 Zásady programové taktiky

Programová taktika rozvojového plánu obce vychází ze tří základních taktických zásad:

■ **Zásada efektivity**

Rozvojový program obce se zaměřuje na aktivity, které přinášejí v poměru náklad/benefit největší užitek.

■ **Zásada flexibility**

Aby byl strategický rozvojový plán neustále funkční a mohl plynule reagovat na změny vnějšího i vnitřního prostředí, bude pravidelně hodnocen, korigován, případně aktualizován.

Podrobnosti jsou uvedeny v dílu D. implementace.

■ **Zásada diversity**

Rozvojový program obce usiluje o široký tématický záběr, který se věnuje řešení potřeb všech věkových kategorií a sociálních skupin.

16.3 Programové cíle

16.3 Programové cíle v jednotlivých tématických oblastech

16.3.1 Programový cíl: A - Technická infrastruktura

Dobudovat chybějící technickou infrastrukturu, modernizovat zastaralé vybavení a rozšiřovat potřebné části technické infrastruktury.

16.3.2 Programový cíl: B - Dopravní infrastruktura

Snižovat negativní dopady vzrůstající dopravní zátěže v jednotlivých intravilánech vhodnými technickými opatřeními, zkvalitňovat síť chodníků a silnic ve vlastnictví obce.

16.3.3 Programový cíl: C - Občanská vybavenost

Rozšiřovat spektrum občanské vybavenosti pro děti, mládež, osoby v aktivním věku, seniory i osoby s handicapem

16.3.4 Programový cíl: D - Životní prostředí

Zlepšit hospodaření s povrchovou vodou, zkvalitňovat provoz systému shromažďování, sběru, přepravy, třídění, využívání a odstraňování odpadů, rozšiřovat veřejnou zeleň

16.3.5 Programový cíl: E - Ekonomika a správa

Zvyšovat kvalitu práce zastupitelů i zaměstnanců obce, využívat dotační výzvy pro získávání spolufinancování nových rozvojových projektů.

16.3.6 Programový cíl: F - Kultura a péče

Udržet provoz knihovny a kulturních zařízení, stabilizovat rozsah poskytované lékařské péče, rozšířit spektrum sociálních služeb.

16.3.7 Programový cíl: G – Zájmové aktivity

Vytvářením vhodných prostor podporovat rozvoj spolkových a komunitních aktivit, stimulovat volnočasovou aktivitu obyvatel i aktivizaci seniorů.

16.3.8 Programový cíl: H – Revitalizace

Vytipovaná místa a lokality oživit kreativními nápady, propojit veřejnou zeleň se zajímavými prvky komunálního mobiliáře a výtvarnými solitéry.

16.3.8 Programový cíl: I – Sport

Rozšířit nabídku příležitostí k sportovnímu vyžití na území obce.

16.3.8 Programový cíl: J – Cestovní ruch

Podporovat využití regionálních turistických a cyklo-turistických tras, aktivně se podílet na kulturním dění v regionu

16.3.9 Programový cíl: K – Bezpečnost

Zajistit zvýšenou bezpečnost silničního provozu a prosazovat postih veškeré přestupkové činnosti

16.3.10 Programový cíl: L – Přístupnost

Vytvořit bezbariérovou přístupnost veřejných objektů a prostranství pro osoby s omezenou schopností pohybu a orientace

Závěr

Pro naplnění výše uvedených programových cílů v jednotlivých rozvojových směrech jsou navrženy konkrétní akce. Tyto akce jsou popsány v následující části strategického plánu: 17- část akční.

název dokumentace	:	Strategický rozvojový plán městysu PAVLÍKOV
označení dokumentace	:	RA-1-106019
název dokumentu	:	Část akční
označení dokumentu	:	RA-1-106019-17

Dokumentace označená RA-1-106019 je autorským dílem. Pořizování fyzických či mediálních kopií, nebo částečných kopií, opisů nebo částečných opisů této dokumentace podléhá ve smyslu Autorského zákona č. 121/2000 Sb., o právu autorském, o právech souvisejících s právem autorským a o změně některých zákonů v aktuálním platném znění předchozímu písemnému souhlasu vlastníků autorských práv s výjimkou krátkých citací jako součást kritických článků a recenzí. Bez jazykové korektury. Tiskové chyby vyhrazeny.

označení	kapitola	strana
-----------------	-----------------	---------------



17.1 Plán akčních opatření

17.1.	Plán akčních opatření	5
17.1.1	A - Technická infrastruktura	5
17.1.2	B - Dopravní infrastruktura	10
17.1.3	C - Občanská vybavenost	13
17.1.4	D - Životní prostředí	15
17.1.5	E - Ekonomika a správa	19
17.1.6	F - Kultura a péče.....	23
17.1.7	G - Zájmové aktivity	26
17.1.8	H - Revitalizace	30
17.1.9	I - Sport	31
17.1.10	J - Cestovní ruch	36
17.1.11	K - Bezpečnost.....	39
17.1.12	L - Přístupnost.....	42

17.1 Plán akčních opatření

A

Technická infrastruktura

17.1.1 Plán realizace akčních opatření A – Technická infrastruktura



Výchozí
stav

Programové východisko

Obec nemá dokončeno budování technické infrastruktury v okrajových částech katastru. Existující části technické infrastruktury budou v průběhu plánovacího období vyžadovat rekonstrukci a modernizaci.



Cilový
stav

Programový cíl

Dobudovat chybějící technickou infrastrukturu, modernizovat zastaralé vybavení a rozšiřovat potřebné části technické infrastruktury.



Rozvojový
potenciál

Rozvojový potenciál

Tematická část Technická infrastruktura má hlavní rozvojový potenciál v oblasti vybudování technické infrastruktury v okrajových místních částech.



Cesta
změny

Programové řešení

Na podporu splnění programového cíle jsou navržena následující akční opatření:

Akce A - 1: Zásobování pitnou vodou

Charakteristika a popis akce:

Záměrem obce je zlepšení kvality dodávek jakostní pitné vody pro obyvatelstvo. Zajištění kvalitní pitné vody bude v plánovacím období patřit mezi základní strategické priority obce, regionu i státu. Vedení obce je proto připraveno postupně realizovat projekt vybudování vodovodní sítě v lokalitách Tytry a Skřivaň.

Akce A - 2: Údržba veřejného osvětlení

Charakteristika a popis akce:

Stav veřejného osvětlení není zcela vyhovující. Záměrem obce je proto provést postupnou celkovou rekonstrukci systému veřejného osvětlení. V rámci prací budou nahrazeny sloupy, zdroji světla budou úsporná LED svítidla II. generace. Osvětlení bude řízeno pokročilým systémem úsporné regulace v závislosti na aktuálních světelných poměrech. Investice bude splácena úsporou budoucích provozních nákladů.

Akce A - 3: Kabelizace vzdušných vedení

Charakteristika a popis akce:

Obec má zájem na postupné zemní kabelizaci rozvodů elektrické energie a datových sítí (ze vzdušného vedení do země). Realizace přispěje ke zvýšení odolnosti vedení a ke zlepšení vizuální podoby obce.

Akce A - 4: Pasport veřejného osvětlení

Charakteristika a popis akce:

Záměrem obce je vypracovat podrobný pasport veřejného osvětlení a následně ho zařadit do informačního systému správy městysu.

Akce A - 5: Údržba povrchové kanalizace

Charakteristika a popis akce:

Obec hodlá pravidelně kontrolovat a podle potřeby čistit a proplachovat stávající trubní úseky povrchové (dešťové) kanalizace. Otevřené příkopy budou pravidelně zbavovány náletových křovin a případných odpadů. Kanalizační koše budou čištěny od náplav posypových materiálů apod. Podrobněji - viz metodika letní a zimní údržby.



Indikátory

- kvantitativní indikátory
- kvalitativní indikátory

B Dopravní infrastruktura

17.1.2 Plán realizace akčních opatření B – Dopravní infrastruktura



Programové východisko

Základní síť chodníků není zcela dokončena. V provozu je frekventovaná cyklostezka. Rezervy jsou v odstraňování technických závad stavu povrchů komunikací okrajových částí obce.



Programový cíl

Snižovat negativní dopady vzrůstající dopravní zátěže v jednotlivých intravilánech vhodnými technickými opatřeními, zkvalitňovat síť chodníků a silnic ve vlastnictví obce.



Rozvojový potenciál

Tématická část Dopravní infrastruktura má hlavní rozvojový potenciál v oblasti rekonstrukce a vybudování nových chodníků na frekventovaných trasách.



Programové řešení

Na podporu splnění programového cíle jsou navržena následující akční opatření:

Akce B - 1: Rekonstrukce komunikací

Charakteristika a popis akce:

Záměrem obce je provést v plánovaném časovém horizontu postupné dokončení rekonstrukce povrchu všech frekventovaných místních komunikací v intravilánu. Obnova (oprava/rekonstrukce) místních komunikací a jejich součástí dle zákona č. 13/1997 Sb., o pozemních komunikacích, se bude orientovat na:

- všechny konstrukční vrstvy vozovek a krajnic, odpočívky, přidružené a přídatné pruhy, parkovací zálivy včetně zastávkových pruhů linkové osobní dopravy
- místní komunikace vedené na mostních objektech (nadjezdy) a napojení na příslušnou pozemní komunikaci
- dále pokud jsou součástí obnovy dané místní komunikace:
 - kanalizace včetně úprav k odvádění vody, a to jen tehdy, slouží-li výlučně k odvádění povrchových vod z této komunikace,
 - galerie, opěrné, zárubní, obkladní a parapetní zdi, tarasy, násypy a svahy, dělicí pásy, příkopy a ostatní povrchová odvodňovací zařízení, propustky

Akce B - 2: Výstavba chodníků

Charakteristika a popis akce:

Záměrem obce je dobudovat souvislou síť chodníků podél nejvíce frekventovaných komunikací. Nové chodníky zlepší bezpečnost pohybu po obci a budou splňovat požadavky bezbariérového řešení pro osoby s omezenou schopností pohybu a orientace.

Akce B - 3: Rekonstrukce chodníků

Charakteristika a popis akce:

S ohledem na výsledky ankety mezi obyvateli obce bude v plánovacím období provedena rekonstrukce stávajících chodníků. Vedle snížení prašnosti a zvýšení bezpečnosti dojde k usnadnění letní a zimní údržby.

Akce B - 4: Obnova dopravního značení

Charakteristika a popis akce:

Záměrem obce je v plánovaném časovém horizontu provádět postupnou obnovu vodorovného a svislého dopravního značení ve smyslu požadavků zpracovaného pasportu místních komunikací.

Akce B - 5: Parkovací plochy

Charakteristika a popis akce:

Současný stav parkování v centru je důsledkem přijatého životního stylu a postupujícím tlakem na urbanizaci životního prostředí v obci. Obec proto hodlá v plánovacím období posílit množství parkovacích ploch v centru. S ohledem na stávající urbanistické uspořádání se zvažují následující možnosti:

Řešení plošné

- definovat více parkovacích ploch
- omezit délku doby parkování
- zpoplatnit dobu parkování

Akce B - 6: Rekonstrukce autobusových čekáren

Charakteristika a popis akce:

Obec hodlá v plánovacím období provést rekonstrukci autobusových zastávek a čekáren . Při realizaci budou využity tradiční místně dostupné stavební materiály. Architektonické řešení bude v souladu s venkovským charakterem lokality.

Akce B - 7: Pasport dopravního značení

Charakteristika a popis akce:

Záměrem obce je dokončit práce na pasportu dopravního značení a zařadit ho do informačního systému správy městysu.

Akce B - 8: Údržba zámkové dlažby

Charakteristika a popis akce:

Betonová zámková dlažba obsahuje množství spar, které jsou náchylné k zarůstání plevelem. Jejich výplně se postupně deštěm vymílají a uvolňují místo náplavové hlíně. Záměrem obce je v plánovacím období provádět pravidelnou údržbu dlažby. K údržbě budou použity ekologicky nezávadné postřiky a do spar bude pravidelně doplňován sklářský písek.

Akce B - 9: Bezemisní doprava

Charakteristika a popis akce:

V souvislosti s plánovaným přechodem na bezemisní dopravu hodlá obec zohlednit při pořizování nových dopravních prostředků prioritu nízkoemisní a bezemisní dopravy. Předpokládá se nákup nových nebo nově přestavěných vozidel s alternativním pohonem (CNG, plug-in hybrid, elektromobil), kde platí:

- Autem CNG se rozumí automobil, který má alespoň jednu pohonnou jednotku na zemní plyn CNG (platí tedy pro kombinaci s ostatními palivy).
- Plug-in hybrid (PHEV) se rozumí vozidlo s více pohonnými jednotkami, které disponuje elektrickým pohonem a lze jej dobíjet z externího zdroje elektrické energie.
- Elektromobilem se rozumí vozidlo výhradně s elektropohonem, a to:
 - BEV – vozidlo s bateriovým pohonem,
 - EREV – výhradně elektrické vozidlo s prodlouženým dojezdem (za pomoci částečného dobíjení akumulátorů jednotkou se spalovacím motorem).

Akce B - 10: Podpora elektromobility

Charakteristika a popis akce:

Obec do budoucna uvažuje o aktivní podpoře elektromobility. Zváží možnost poskytnutí prostoru k vybudování veřejně přístupného dobíjecího místa pro elektromobily.



Indikátory

- kvantitativní indikátory
- kvalitativní indikátory

C Občanská vybavenost

17.1.3 Plán realizace akčních opatření C - Občanská vybavenost



Výchozí
stav

Programové východisko

Primární občanskou vybavenost se daří udržovat v chodu. Její stávající rozsah ale nepovažuje většina obyvatel za přiměřený ani dostatečný.



Cilový
stav

Programový cíl

Rozšiřovat spektrum občanské vybavenosti pro děti, mládež, osoby v aktivním věku, seniory i osoby s handicapem.



Rozvojový
potenciál

Rozvojový potenciál

Tématická část Občanská vybavenost má hlavní rozvojový potenciál v oblasti podpory multifunkčních objektů např. typu komunitní a mateřské centrum.



Cesta
změny

Programové řešení

Na podporu splnění programového cíle jsou navržena následující akční opatření:

Akce C - 1: Komunitní centrum

Charakteristika a popis akce:

Obec zvažuje vybudování komunitního a mateřského centra. Vznikne tak multifunkční objekt variabilním dispozičním vybavením..

Akce C - 2: Vybudování naučného arboreta

Charakteristika a popis akce:

Záměrem obce je podpořit výsadbu naučného arboreta na pozemku místní ZŠ (MŠ). V arboretu budou zastoupeny druhy, které budou nekonfliktním způsobem podporovat biodiverzitu místního prostředí.

Akce C - 3: Knihobudka

Charakteristika a popis akce:

Obec má zájem zapojit se do celonárodního projektu pouličních knihoven. U nejfrekventovanějších autobusových čekáren zřídí miniaturní "Knihobudky" jako literární alternativu k všeobecně rozšířenému zírání do mobilů.

Akce C - 4: Nové stavební pozemky

Charakteristika a popis akce:

S ohledem na trvalou potřebu dalšího stavebního rozvoje obce budou v plánovacím období připraveny nové stavební pozemky pro individuální bytovou výstavbu v souladu s platným územním plánem obce.

Akce C - 5: Rekonstrukce hřbitovů

Charakteristika a popis akce:

Záměrem obce je v plánovacím období provést rekonstrukci obou hřbitovů. V rámci prací bude opravena stavebně-technická konstrukce, veřejná zeleň, upraveno umístění odpadových nádob, doplněny lavičky, informační tabule a veřejná zeleň.

Akce C - 6: Komunitní kompostárna

Charakteristika a popis akce:

Pro zvýšení efektivity nakládání s biologicky rozložitelným odpadem hodlá městys vybudovat vlastní kompostárnu. Podmínkou realizace je kvalifikované posouzení efektivity investičních a provozních nákladů, které posoudí studie proveditelnosti záměru.



Indikátory

- kvantitativní indikátory
- kvalitativní indikátory

D Životní prostředí

17.1.4 Plán realizace akčních opatření D - Životní prostředí



Výchozí
stav

Programové východisko

Životní prostředí se v posledních dekadách zřetelně zlepšilo. Současným problémem je vzrůstající dopravní zátěž, nedostatky v odpadovém hospodářství i stav veřejné zeleně a rybníků.



Cilový
stav

Programový cíl

Zlepšit hospodaření s povrchovou vodou, zkvalitňovat provoz systému shromažďování, sběru, přepravy, třídění, využívání a odstraňování odpadů, rozšiřovat veřejnou zeleň.



Rozvojový
potenciál

Rozvojový potenciál

Tematická část Životní prostředí má hlavní rozvojový potenciál v oblasti zlepšování stavu sběrných míst tříděného odpadu, péči o veřejnou zeleň a zvyšování celkové čistoty obce.



Cesta
změny

Programové řešení

Na podporu splnění programového cíle jsou navržena následující akční opatření:

Akce D - 1: Veřejná zeleň intravilánu

Charakteristika a popis akce:

Záměrem obce je provést postupnou druhovou obměnu křovin a dřevin na veřejných prostranstvích. Místo exotů budou vysazeny druhy uvedené v pasportu veřejné zeleně. Lépe korespondují s vesnickým charakterem intravilánu. Plánuje se zakládání a rozšiřování ploch zeleně a doprovodných vodních prvků přírodě blízkého charakteru:

- (alejí, parků, odpočinkových ploch, tůní, mokřadů atd.);
- zakládání a obnova funkčně propojených ploch zeleně a opatření k zajištění podmínek pro existenci volně žijících živočichů v sídlech (realizace prvků pro podporu hnízdění ptáků, plazů aj.)
 - doplňkové aktivity k výše uvedeným aktivitám:
 - pořízení nového či rekonstrukce stávajícího mobiliáře

Akce D - 2: Veřejná zeleň extravilánu

Charakteristika a popis akce:

Záměrem obce je podpořit postupnou rehabilitaci křovin a liniových dřevin v extravilánu jako součást úsilí o komplexní pozemkové úpravy. Z hlediska lokálního ekosystému se jeví jako vhodné použít druhy tradičních stromů. Pro aleje podél polních cest budou použity jeřabiny, peckoviny apod.

Akce D - 3: Neobsazeno

Akce D - 4: Odolná veřejná zeleň

Charakteristika a popis akce:

S ohledem na predikované klimatické změny hodlá obec v plánovacím období zařadit do plánu výsadby veřejné zeleně i rostlinné druhy s omezenými závlahovými nároky.

Akce D - 5: Zadržování vody v krajině

Charakteristika a popis akce:

Záměrem obce je provést technická opatření pro intenzivnější zadržování povrchové vody v krajině. Jedná se o adaptační opatření pro zmírnění dopadů klimatické změny na vodní ekosystémy.

Bude podporovat vznik a rozšiřování retenčních ploch i meandraci drobných vodních toků na podporu decentrálních a semi-centrálních řešení, která mají příznivé dopady na blízké ekosystémy, mikroklima, úrodnost půd, na zlepšení vodních poměrů v obci. Součástí záměru bude i přeměna nepropustných povrchů na propustné či polopropustné, obnova a budování cest, pěšin a mostků.

Akce D - 6: Kontrola provozu kotlů

Charakteristika a popis akce:

Obec hodlá aktivně využívat nové pravomoci spádové ORP v oblasti kontroly provozu soukromých kotlů. Cílem iniciativy je posílení ochrany čistoty ovzduší a tím i lidského zdraví před znečišťujícími látkami. Vedle přímých kontrol kotlů provozovaných v domácnostech bude sledován i limit pro jemné prachové částice s průměrem do dvou a půl mikrometru (PM_{2,5}).

Akce D - 7: Omezení spalování materiálu

Obec stanoví podmínky pro spalování suchého rostlinného materiálu v otevřeném ohništi. Podle § 16 odst. 4 zákona o odpadech je možné spalovat pouze suché materiály rostlinného původu, neznečištěné chemickými látkami. Obec je ovšem oprávněna jeho spalování i zcela zakázat.

Akce D - 8: Odstranění azbestu

Charakteristika a popis akce:

Obec hodlá iniciovat akci na odstranění azbestových stavebních materiálů, které jsou kvalifikovány jako nebezpečný odpad. Jejich odstranění ze staveb musí probíhat ve zvláštním hygienickém režimu a je finančně nákladné. Jedná se především o střešní vlnité desky, ploché čtvercové dílce a odpadové potrubí. Obec nabídne organizační pomoc pro společnou likvidaci, která náklady na likvidaci sníží.

Akce D - 9: Podpora alternativních zdrojů

Charakteristika a popis akce:

Obec hodlá výhledově podporovat alternativní zdroje tepla a energie. V dlouhodobém horizontu bude usilovat o vytvoření vlastní kapacity pro výrobu elektrické energie (prověřit možnost vytvoření takového zdroje na střechách obecních budov), případně zdroje energie ze zemního tepelného čerpadla. Pro konkrétní možnosti uplatnění bude vypracována studie proveditelnosti, která vyhodnotí investiční a provozní náročnost řešení.

Akce D - 10: Plán odpadového hospodářství

Charakteristika a popis akce:

Obec hodlá vypracovat Plán odpadového hospodářství (dále jen „POH“) města podle aktuálních požadavků § 44 zákona č. 185/2001 Sb., o odpadech, a o změně některých dalších zákonů, ve znění pozdějších předpisů (dále jen „zákon o odpadech“ - novela zákona o odpadech č. 223/2015 Sb.).

Akce D - 11: Stanoviště kontejnerů

Charakteristika a popis akce:

Záměrem obce je zlepšit kvalitu veřejných prostranství. V místech soustředění kontejnerů na tříděný odpad hodlá vybudovat zpevněné plochy z betonové zámkové dlažby. Na pohledově exponovaná místa bude vysazena nová veřejná zeleň.

Akce D - 12: Pergoly kontejnerů sběrného odpadu

Charakteristika a popis akce:

Záměrem obce je zlepšit kvalitu veřejných prostranství. Místa soustředění kontejnerů na tříděný odpad hodlá zastřešit dřevěnými pergolami, které budou doplněny novou veřejnou zelení.

Akce D - 13: Podzemní sběrné kontejnery

Charakteristika a popis akce:

Součástí úsilí o zachování venkovského charakteru intravilánu může podpořit i návrh na budoucí zapuštění kontejnerů na tříděný odpad pod zem. V nadzemní části zařízení zůstanou pouze nenápadné vhozové sloupky, které splňují i požadavek na bezbariérovou přístupnost pro osoby s omezenou schopností pohybu a orientace (tzv. princip univerzálního designu). Alternativním řešením je výsadba trvale zelených křovin okolo sběrných míst pro pohledové odclonění expozice vlastních kontejnerů.

Akce D - 14: Rozšíření počtu sběrných hnízd

Charakteristika a popis akce:

Záměrem obce je v plánovacím období rozšířit počet sběrných míst tříděného odpadu a podle aktuální potřeby upravit frekvenci jejich vyvážení.

Akce D - 15: Rozšíření sestavy sběrného místa

Charakteristika a popis akce:

Obec má zájem rozšířit sestavu sběrného místa o sběrné nádoby na dosud chybějící druhy tříděného odpadu.

Akce D - 16: Diferenciace komunálního odpadu

Charakteristika a popis akce:

Obec se připraví na příchod legislativních změn v oblasti nakládání s komunálním a tříděným odpadem. Do budoucna dojde ke diferenciované strukturalizaci poplatků za odvoz komunálního odpadu jednotlivých plátců s ohledem na jeho konkrétní hmotnost a deklarovaný obsah. Změny se dotknou i nakládání se stávajícím tříděným odpadem a jeho dále rozšiřovaným spektrem.

Akce D - 17: Odstraňování nelegálních odpadů

Charakteristika a popis akce:

Záměrem obce je aktivní postup při ochraně životního prostředí. Hodlá participovat na odstraňování nelegálních skladů odpadů a sanace havarijních stavů. Záměr se týká realizace projektů akutních sanačních zásahů, kde není původce znám nebo neexistuje, ale i situace, kdy původce, kterému bylo uloženo nápravné opatření odstranění havarijního stavu, nekoná či není schopen konat (sanace starých ekologických zátěží, akutní sanační zásahy, které minimalizují rozsah nebo odvrátí akutně hrozící riziko vzniku ekologické havárie).

Akce D - 18: Modrozelená infrastruktura

Charakteristika a popis akce:

Záměrem obce je zapojit se v plánovaném období do projektu urbánní ekologie s názvem Modrozelená infrastruktura. Podstatou projektu je snaha o zadržování vody v urbanisticky koncipovaném prostředí a její využívání při závlaze rostlin. Vzniknou dešťové zahrady, na obecních budovách se mohou objevit bio stěny apod.



Indikátory

- kvantitativní indikátory
- kvalitativní indikátory

E Ekonomika a správa

17.1.5 Plán realizace akčních opatření E - Ekonomika a správa



Programové východisko

Ekonomika i správa obce jsou stabilizované. Daří se úspěšně využívat dotační příležitosti pro komunální samosprávu. Moderně zrekonstruované prostory obecního úřadu poskytují vhodné prostředí pro kvalifikovaný výkon veřejné správy s péčí řádného hospodáře.



Programový cíl

Zvyšovat kvalitu práce zastupitelů i zaměstnanců obce, využívat dotační výzvy pro získávání spolufinancování nových rozvojových projektů.



Rozvojový potenciál

Tématická část Ekonomika a správa má hlavní rozvojový potenciál v oblasti investic do technických, dopravních a ekologických projektů, úspor provozních nákladů a intenzivního využívání dotací pro komunální samosprávu.



Programové řešení

Na podporu splnění programového cíle jsou navržena následující akční opatření:

Akce E - 1: Zvyšování kvality práce zaměstnanců obce

Charakteristika a popis akce:

V oblasti lidských zdrojů dojde k realizaci projektu pro zvyšování výkonnosti a kvality správy obce. Pro úředníky obecního úřadu bude navržen průběžný systém zvyšování kvalifikace včetně zabezpečení zvláštní odborné způsobilosti (ZOZ) podle zák. 312/2002 Sb. o úřednících samosprávných územních celků a o změně některých zákonů.

Akce E - 2: Zvyšování kvality práce zastupitelů obce

Charakteristika a popis akce:

V oblasti lidských zdrojů dojde k realizaci projektu pro zvyšování výkonnosti a kvality práce zastupitelů obce. Pro členy zastupitelstva bude navržen dobrovolný průběžný systém vzdělávání v kreativních, organizačních a řídicích dovednostech.

Akce E - 3: Veřejné ankety

Charakteristika a popis akce:

Záměrem vedení obce je průběžně reflektovat názor veřejnosti na místní aktuální témata. Proto budou v pravidelných časových obdobích organizovány veřejné ankety. Vedle klasických dotazníků budou využívány i nové výzkumné formy (např. pocitové mapy) a nové komunikační kanály (elektronické dotazníky na internetu). Pravidelné ankety poslouží také pro budování zpětné informační vazby mezi obyvateli a vedením obce.

Akce E - 4: Vyznamenání starosty obce

Charakteristika a popis akce:

Záměrem obce je vytvořit institut Vyznamenání starosty obce. Bude sloužit jako nástroj pro oficiální ocenění skupin nebo jednotlivců, kteří se určitým způsobem zasloužili o dobré jméno obce, případně svým příkladným chováním prokázali vysoce záslužný čin. Formy a varianty odměny:

- čestný odznak
- pamětní diplom
- finanční odměna
- nefinanční odměna
- individuální forma ocenění

Akce E - 5: Obecní schránka spokojenosti

Charakteristika a popis akce:

Záměrem obce zřídit v prostorách obecního úřadu speciální schránku spokojenosti. Bude sloužit pro získávání zpětné názorové vazby od uživatelů služeb místní samosprávy. Způsob dalšího nakládání s obdrženými informacemi upraví speciální vnitřní směrnice.

Akce E - 6: Aktualizace SRPO

Charakteristika a popis akce:

Pro zachování užitné hodnoty bude v pravidelných časových intervalech strategický rozvojový plán obce aktualizován (viz část monitorovací, bilanční a evaluační).

Akce E - 7: E-obec

Charakteristika a popis akce:

Záměrem obce je v průběhu plánovacího období rozvíjet možnosti efektivního řízení prostřednictvím nástrojů elektronické veřejné správy. Do budoucna přejde obec na systém kompletní elektronické správy agend (průmysl 4.0 a internet služeb). Optimální koncepci postupného zavádění elektronické správy posoudí samostatná studie proveditelnosti řešení.

Akce E - 8: Preference místních dodavatelů

Charakteristika a popis akce:

Záměrem obce je pro zajišťování realizace vlastních potřeb preferovat místní dodavatele výrobků a služeb. Podmínkou je dodržení srovnatelných kvalitativních a cenových parametrů. Záměr se týká pouze případů, ve kterých nemůže dojít ke kolizi s požadavky zákona o zadávání veřejných zakázek.

Akce E - 9: Čerpání dotačních fondů

Charakteristika a popis akce:

Záměrem obce je v plánovacím období využívat dotační příležitosti pro tématicky vhodné záměry. Pro úspěšnou realizaci dotačních projektů bude obec průběžně akumulovat vlastní zdroje nutné pro požadovanou finanční spoluúčast.

Základní přehled zdrojových oblastí dotačních titulů:

- krajské dotační tituly
- národní dotační tituly
- dotační tituly Evropské unie
- nadační dotační tituly
- dotační tituly individuálního charakteru

Akce E - 10: Trvale udržitelný rozvoj

Charakteristika a popis akce:

Záměrem obce je aplikovat do systému svých rozhodovacích mechanismů zohledňování principů trvale udržitelného rozvoje. Tyto principy budou uplatňovány při rozhodování o investičních i provozních výdajích obce. Aplikace zásad trvale udržitelného rozvoje se bude konkrétně věnovat těmto tématickým oblastem:

- snižování energetické provozní náročnosti
- snižování emisní zátěže prostředí
- zvyšování podílu tříděných odpadů

Akce E - 11: Pojistná ochrana obce

Charakteristika a popis akce:

Záměrem obce je provést průzkum a zhodnocení svých pojistných smluvních závazků z hlediska aktuálních rizik, smluvních povinností a pojistných plnění. V pravidelných intervalech bude provádět poptávková řízení na poskytovatele pojistných služeb s cílem pokrývat reálná rizika a zároveň optimalizovat vlastní náklady.

Akce E - 12: Strategický rozvojový plán ZŠ

Charakteristika a popis akce:

Záměrem obce je z titulu zřizovatele společně vytvořit samostatnou rozvojovou dokumentaci pro sloučenou zřízenou organizaci MŠ, ZŠ a ŠJ. Vznikne jejich konkrétní Strategický rozvojový plán schválený ZO.

Akce E - 13: IT vybavení zasedací místnosti

Charakteristika a popis akce:

Záměrem obce instalovat moderní IT vybavení v zasedací místnosti OÚ. Zařízení umožní interaktivní webovou konektivitu pro on-line internetovou komunikaci s obyvateli obce (např. Google aplikace Hangouts Meet).



Indikátory

- kvantitativní indikátory
- kvalitativní indikátory

F Kultura a péče

17.1.6 Plán realizace akčních opatření F - Kultura a péče



Výchozí
stav

Programové východisko

Kulturní aktivity jsou limitovány stávajícími možnostmi využití dostupných prostor. S úrovní MŠ, ZŠ a ŠJ panuje převážná spokojenost. Rezervy jsou v poskytování zdravotnické péče i ve službách pro seniory.



Cilový
stav

Programový cíl

Udržet provoz knihovny a kulturních zařízení, stabilizovat rozsah poskytované lékařské péče, rozšířit spektrum sociálních služeb.



Rozvojový
potenciál

Rozvojový potenciál

Tématická část Kultura a péče má hlavní rozvojový potenciál v oblasti podpory nových i stávajících kulturně-společenských aktivit.



Cesta
změny

Programové řešení

Na podporu splnění programového cíle jsou navržena následující akční opatření:

Akce F - 1: Srazy rodáků

Charakteristika a popis akce:

Obec hodlá založit tradici pravidelného setkávání rodáků. V desetiletém intervalu budou organizována setkávání rodáků a přátel obce. Vedle oslav kulatých výročí obce se srazy rodáků mohou stát nejvýznamnějšími společenskými událostmi obce.

Akce F - 2: Foto, audio a video archiv

Charakteristika a popis akce:

Vedle klasické kronikářské činnosti hodlá obec do budoucna rozšířit tyto aktivity o průběžné shromažďování a doplňování fotografických, zvukových a video záznamů ze života obce.

Záměrem obce je vytvořit soubor archivů historických dokumentů ze života obce, které vhodným způsobem doplní psanou kroniku.

Fotoarchiv

Sbírka tištěných a elektronických fotografií obce

Videoarchiv

Sbírka videozáznamů ze života obce

Audioarchiv

Sbírka audiozáznamů historických vzpomínek a vyprávění místních občanů

Archiv artefaktů

Sbírka historicky významných předmětů hmotné povahy se vztahem k historii obce

Akce F - 3: Zahraniční partnerská spolupráce

Charakteristika a popis akce:

Záměrem obce je vypracovat studii proveditelnosti na téma zahraniční partnerská obecní spolupráce. Cílem aktivity bude prověřit možnosti navázání partnerské spolupráce s obdobně velikou obcí v EU, případně v prioritních zemích ZRS ČR. Spolupráce bude směřována do oblasti:

- podpory subjektů občanské společnosti
- institucí kulturního asociálního charakteru
- přenos know-how
- sdílení zkušeností s ekonomickou a společenskou transformací
- posilování kapacit pro kvalitní správu veřejných věcí (tzv. good governance)

Akce F - 4: Mediální propagace obce

Charakteristika a popis akce:

V souvislosti s podporou investičních a sportovně-turistických aktivit hodlá obec do budoucna zřetelně posílit svou mediální propagaci prostřednictvím tištěných i elektronických médií. Cílem projektu je posílení marketingové aktivity obce v cestovním ruchu.

Akce F - 5: Účast v soutěžích

Charakteristika a popis akce:

Záměrem je účastnit se do budoucna soutěží, které jsou určeny pro obecní samosprávné subjekty. Pro vybrané soutěže budou zorganizovány pracovní přípravné výbory, pověřené vedením obce k potřebnému zajištění podmínek účasti.



Indikátory

- kvantitativní indikátory
- kvalitativní indikátory

G Zájmové aktivity

17.1.7 Plán realizace akčních opatření G – Zájmové aktivity



Programové východisko

Spektrum zájmových aktivit v obci je úměrné její velikosti. Volnočasové aktivity jsou omezeny nedostatečnou nabídkou vhodných prostor.



Programový cíl

Vytvářením vhodných prostor podporovat rozvoj spolkových a komunitních aktivit, stimulovat volnočasovou aktivitu obyvatel i aktivizaci seniorů.



Rozvojový potenciál

Tématická část Zájmové aktivity má hlavní rozvojový potenciál v oblasti podpory spolkové činnosti.



Programové řešení

Na podporu splnění programového cíle jsou navržena následující akční opatření:

Akce G - 1: Malé komunitní projekty

Charakteristika a popis akce:

Záměrem obce je podpora pořádání drobných komunitních projektů, jako např. burzy dětského oblečení a vybavení, výtvarné workshopy, výstavy atd.

Akce G - 2: Nadregionální obecní spolupráce

Charakteristika a popis akce:

Záměrem obce je participace v oblasti nadregionální komunitní spolupráce při obnově a rozvoji venkova.

Akce budou zaměřeny na:

- prezentaci úspěšných projektů zaměřených na obnovu a rozvoj venkova
- výměnu zkušeností při přípravě projektů zaměřených na obnovu a rozvoj venkova
- podporu spolupráce a odborného vzdělávání zástupců obcí zaměřeného na obnovu rozvoj venkova

Akce G - 3: Podpora SDH

Charakteristika a popis akce:

Záměrem obce je podporovat materiální a technické vybavení jednotky SDH. Budoucí podpora se soustředí na témata:

- pořízení nové požární techniky
- technické zhodnocení rekonstrukcí vybraných typů požární techniky
- rekonstrukce anebo výstavba nové požární zbrojnice pro jednotku SDH obce
- podpora požárního sportu

Akce G - 4: Velký jarní úklid

Charakteristika a popis akce:

Záměrem obce je organizace akce Velký jarní úklid. Bude se konat vždy jednou ročně a to o víkendu týden před velikonočními svátky. Při čištění veřejných prostranství se předpokládá participace obce, u prostranství před domy by mohli pomoci sami obyvatelé.

Akce G - 5: Obec přátelská rodině

Charakteristika a popis akce:

Záměrem obce je v plánovacím období zapojení do celostátního projektu: Obec přátelská rodině. Vytvoří sérii komunitních aktivit, které budou směřovány na volnočasové aktivity mladých rodin s malými dětmi. Touto aktivitou není myšlena podpora činností a služeb, které jsou předmětem registrace dle zákona č. 108/2006 Sb., o sociálních službách, ve znění pozdějších předpisů.



Indikátory

- kvantitativní indikátory
- kvalitativní indikátory

H Revitalizace

17.1.8 Plán realizace akčních opatření H – Revitalizace



Programové východisko

Dosavadní úsilí o revitalizaci veřejného prostoru ne zcela splnilo očekávání. V obci jsou stále lokality, které na svou revitalizaci dosud čekají.



Programový cíl

Vytipovaná místa a lokality oživit kreativními nápady, propojit veřejnou zeleň se zajímavými prvky komunálního mobiliáře a výtvarnými solitéry.



Rozvojový potenciál

Tématická část Revitalizace má hlavní rozvojový potenciál ve zlepšení estetické i užitné kvality frekventovaných veřejných prostranství a v rehabilitaci stavu veřejné zeleně,



Programové řešení

Na podporu splnění programového cíle jsou navržena následující akční opatření:

Akce H - 1: Eliminace „vizuálního“ znečištění obce

Charakteristika a popis akce:

Obec bude usilovat o odstranění bezprostředně viditelného nepořádku na soukromých pozemcích. S majiteli takto postižených pozemků a objektů projedná podporu odstranění všech předmětů, které způsobují „vizuální“ znečištění obce.

Akce H - 2: Likvidace ruin

Charakteristika a popis akce:

Obec hodlá v rámci plánovacího období odstranit ze svého intravilánu všechny stavební ruiny. Jejich existence podporuje vznik sociálně vyloučených lokalit, je teoretickým zdrojem bezpečnostních rizik a zároveň představuje i „vizuální“ znečištění. Problémové objekty budou v optimálním případě rekonstruovány nebo strženy a odstraněny.

Akce H - 3: Architektonická rehabilitace fasád

Charakteristika a popis akce:

Jedním ze zásadních programových cílů rozvojového plánu je udržení venkovského charakteru obce. K tomuto cíli může napomoci i úsilí o postupnou architektonickou rehabilitaci fasád. Pozornost bude zaměřena na materiálové a barevné řešení omítek, formátu oken, vrat a dveří, tvaru a sklonu střech apod. Zásady architektonické rehabilitace fasád mohou být konzultovány s odborníky ze Spolku pro obnovu venkova.

Akce H - 4: Legal graffiti walls

Charakteristika a popis akce:

Projekt Legal graffiti walls, aneb hledá se nový Banksy, usiluje o možnost koordinace pouličních výtvarných aktivit části mladé generace. Místo svévolného poškozování veřejného či soukromého majetku nabídne obec sprayerům plochy, na kterých budou moci své umění tvořit legálně.

Akce H - 5: Podpora pasivního odpočinku

Charakteristika a popis akce:

Záměrem obce je usnadnit starším obyvatelům pohyb po veřejných prostranstvích. Projekt se věnuje vytvoření a obnově míst pasivního odpočinku. Na vhodných místech pro ně obec vybuduje síť odpočinkových laviček doplněných prvky drobného komunálního inventáře.

Akce H - 6: Květinová obec

Charakteristika a popis akce:

Záměrem obce je podpořit myšlenku výrazné vizuální regenerace všech místních částí. Vznikne dlouhodobý projekt plošného a prostorového zahradnického zkrášlení vybraných veřejných prostranství květinovou výzdobou. Zároveň vznikne soutěž o nejhezčí ulici a nejkrásnější předzahrádku v obci. Nápady na řešení květinové obce obsahuje příloha tohoto strategického rozvojového plánu Díl D - část inspirační.

Akce H - 7: Kreativní revitalizace obce

Charakteristika a popis akce:

Záměrem obce je vytvořit a postupně realizovat program celkové kreativní revitalizace vybraných prostranství. Méně atraktivní místa a lokality na území obce získají rekonstruované povrchové úpravy (dorovnání terénu pro bezproblémovou strojní údržbu), novou veřejnou zeleň a budou doplněny prvky drobné komunální architektury (lavičky, lampy, pergoly, stojany, koše a pod.).

Projekt celkové kreativní revitalizace se může skládat z následujících částí:

- Program úprav veřejných prostranství
- Zahradní a sadový program
- Vodní program
- Světelný program
- Soliterní program

Akce H - 8: Projekt Květnaté louky

Charakteristika a popis akce:

Záměrem obce je připojit se k myšlence projektu Květnaté louky. Tento projekt podporuje rozvoj rostlinné a živočišné biodiverzity v rámci návratu květnatých luk do české krajiny.



Indikátory

- kvantitativní indikátory
- kvalitativní indikátory



17.1.9 Plán realizace akčních opatření I – Sport



Programové východisko

Pro veřejné sportovní aktivity je k dispozici omezené spektrum možností. Rezervy jsou v nevyhovujícím sportovním vybavení a podpoře nových pohybových aktivit.



Programový cíl

Rozšířit nabídku příležitostí k sportovnímu vyžití pro všechny kategorie obyvatel obce.



Rozvojový potenciál

Tématická část Sport má hlavní rozvojový potenciál v obnově stávajících sportovních lokalit a budování dalších sportovišť pro moderní druhy pohybových aktivit.



Programové řešení

Na podporu splnění programového cíle jsou navržena následující akční opatření:

Akce I - 1: Petanque hřiště

Charakteristika a popis akce:

Záměrem obce je vytvořit jednoduché hřiště na petanque. Tento sport je vhodný především pro seniorské věkové kategorie. Hřiště bude doplněno lavičkami, veřejnou zelení a dalšími prvky drobné komunální architektury.

Akce I - 2: Beach volejbalové hřiště

Charakteristika a popis akce:

Součástí iniciativy na podpory sportu a revitalizace obce je záměr vybudovat na vhodném místě nové beach volejbalové hřiště.

Akce I - 3: Lanové centrum

Charakteristika a popis akce:

Obec zvažuje záměr vybudování lanového centra. Sportovní atrakce bude určena především dospívající mládeži.

Akce I - 4: In-line dráha

Charakteristika a popis akce:

Pokud se podaří získat vhodný pozemek, zvažuje obec záměr vybudování in-line dráhy pro kolečkové bruslaře. Základní koncepce předpokládá vytvoření okruhu, na jehož trase bude i nadjezd s krátkým tunelem. In-line dráhu bude možno osvětlit a vybavit prvky drobné komunální architektury.

Akce I - 5: Junior park

Charakteristika a popis akce:

Záměrem obce je vybudovat lokalitu určenou především pro dospívající mládež. Součástí Junior parku budou herní prvky pro adrenalinovou pohybovou aktivitu a dřevěný altán pro kryté posezení. Vybavení Junior parku bude provedeno z masivních konstrukcí, které by měly úspěšně odolávat ukázkám individuální fyzické síly.

Akce I - 6: Venkovní kuželník

Charakteristika a popis akce:

Obec zvažuje záměr vybudování klasického venkovního kuželníku, který býval jednou tradičních atrakcí venkovského veřejného prostoru. Mechanický kuželník bude vyroben z dřevěného masivu.

Akce I - 7: Bike park

Charakteristika a popis akce:

Záměrem obce je vybudovat nové sportoviště pro dospívající mládež. Na vytipovaném prostoru vznikne okruh prostorových atrakcí pro jízdu na horských kolech. Součástí areálu bude v další fázi i okruh pro pumptrack.



Indikátory

- kvantitativní indikátory
- kvalitativní indikátory

J Cestovní ruch

17.1.10 Taktický plán realizace akčních opatření J – Cestovní ruch



Programové východisko

Obec nepatří mezi intenzivně vyhledávané turistické cíle. V současné době nabízí návštěvníkům vedle unikátní galerie, muzea motocyklů a zajímavé rozhledny pouze základní služby občanského vybavení.



Programový cíl

Podporovat využití regionálních turistických a cyklo-turistických tras, aktivně se podílet na kulturním dění v regionu.



Rozvojový potenciál

Tématická část Cestovní ruch má hlavní rozvojový potenciál v realizaci projektů pozitivního zviditelnění obce..



Programové řešení

Na podporu splnění programového cíle jsou navržena následující akční opatření:

Akce J - 1: Program udržování a péče o kulturní dědictví obce

Charakteristika a popis akce:

Záměrem obce je udržet v uspokojivém stavu své hmotné a nehmotné kulturní dědictví tak, aby přečkalo i do budoucna. V rámci programu bude vytvořen systém průběžné renovace památek ve vlastnictví obce.

Program bude podporovat obnovu drobných sakrálních staveb nalézajících se v katastrálním území obce, které nejsou prohlášeny kulturní památkou a jsou v majetku obce, např.:

- kaple, kaplička, márnice
- socha
- boží muka, kříž
- úpravu nejbližšího prostranství v okolí drobných sakrálních staveb (max. do 5 m od stavby)

Akce J - 2: Paspportizace památkových objektů

Charakteristika a popis akce:

Záměrem obce je vypracovat pasportizaci drobných památkových objektů (výklenkové kaple, kříže, pomníky apod.) jako základ pro nastavení procesů péče o kulturní dědictví obce.

Akce J - 3: Informační prospekt obce

Charakteristika a popis akce:

Záměrem obce je vydat základní informační prospekt, který bude ve vícejazyčném provedení obsahovat podrobné turistické i komerční informace.

Akce J - 4: Program podpory cestovního ruchu

Charakteristika a popis akce:

Záměrem obce participace na Národním programu podpory cestovního ruchu. V této souvislosti plánuje rozvoj základní a doprovodné infrastruktury:

- monitoring návštěvnosti
- navigační a informační systémy
- ekologicky šetrná doprava
- doprovodná infrastruktura v katastru obce (odpočívadla, veřejná hygienická zařízení – u atraktivit)

Akce J - 5: Projekt regionálního zviditelnění

Charakteristika a popis akce:

Záměrem obce je v průběhu plánovacího období zahájit unikátní komunitní projekt, který by zviditelnil obec na regionální úrovni. Na konkrétní tématické řešení vyhlásí obec ideovou soutěž.

Akce J - 6: Naučná stezka obce

Charakteristika a popis akce:

Záměrem obce je vybudovat na svém katastru naučnou stezku. Trasa bude propojovat nejzajímavější místní lokality. U každého stanoviště bude vedle mapy i tabule se základními turistickými informacemi, propojená QR codem na podrobnější elektronický informační systém.



Indikátory

- kvantitativní indikátory
- kvalitativní indikátory

K Bezpečnost

17.1.9 Plán realizace akčních opatření I – Bezpečnost



Programové východisko

Současný stav bezpečnosti v obci není zcela uspokojivý. Největším bezpečnostním problémem je dopravní provoz.



Programový cíl

Zajistit zvýšenou bezpečnost silničního provozu a prosazovat postih veškeré přestupkové činnosti.



Rozvojový potenciál

Tématická část Bezpečnost má hlavní rozvojový potenciál v řešení větší osobní bezpečnosti a dopravní bezpečnosti uvnitř intravilánů jednotlivých místních částí.



Programové řešení

Na podporu splnění programového cíle jsou navržena následující akční opatření:

Akce K - 1: Požární bezpečnost

Charakteristika a popis akce:

Záměrem obce je udržovat podporu SDH, který zajišťuje požární ochranu a pomoc při řešení krizových situací.

Akce K - 2: Dopravní bezpečnost

Charakteristika a popis akce:

Záměrem obce je posílit dopravní bezpečnost na svém katastru. Zvažuje se použití nového systému dopravních radarů a další projekty – viz záměry v kapitole B – dopravní infrastruktura.

Možnosti zvýšení dopravní bezpečnosti:

- vertikální dopravní značení snížené rychlosti
- horizontální dopravní značení snížené rychlosti
- zpomalovací montované a celoplošné retardéry
- nástřik horizontálních optických překážek
- nástřik protismykového barevného povrchu vozovky
- zpomalovací semaforey
- měřicí radary a jejich funkční atrapy
- zpomalovací montované a celoplošné retardéry
- vjezdové ostrůvky uprostřed komunikace
- atrapy postav dopravních policistů
- LED diody u vodorovného dopr. značení dle TP 217
- instalace aktivní destrukční překážky

Akce K - 3: Osobní bezpečnost

Charakteristika a popis akce:

V případě zhoršení osobní bezpečnostní situace nebo vandalismu je obec připravena na veřejných prostranstvích instalovat další fotopasti nebo systém kamerového dohledu.

Akce K - 4: Bezpečnost přírody

Charakteristika a popis akce:

S ohledem na eliminaci rizik hodlá obec provést několik preventivně bezpečnostních opatření v oblasti přírody. Nechá vypracovat dendrologický průzkum stavu stromů ve vlastnictví obce a posoudí riziko lokálních zemních či skalních sesuvů.

Akce K - 5: Bezpečnost hřišť a sportovišť

Charakteristika a popis akce:

V souladu s požadavky legislativy bude obec pravidelně provádět předepsané bezpečnostní prověrky technického stavu dětských atrakcí a vybavení sportovišť.

Akce K - 6: Majetková bezpečnost

Charakteristika a popis akce:

Záměrem obce je posilovat do budoucna aktivní i pasivní prvky ochrany obecního majetku ve spolupráci s PČR. V oblasti ochrany soukromého majetku bude obec nápomocna formou pořádání preventivně-vzdělávacích pořadů pro veřejnost.

Akce K - 7: Informační a datová bezpečnost

Charakteristika a popis akce:

Obec hodlá v plánovacím období posílit pasivní i aktivní ochranu správy svých fyzických a elektronických dat. Konkrétní opatření se zaměří na způsob efektivního zálohování počítačových souborů a preventivní antivirovou obranu výpočetních systémů v majetku obce.

Akce H - 8: Bezpečnost práce

Charakteristika a popis akce:

Záměrem obce je v plánovacím období aktivně uplatňovat zásady bezpečnosti a ochrany zdraví při práci (BOZP). V této souvislosti bude také soustavně hodnotit a zlepšovat prevenci rizik (PR) v rámci aktivit komunální samosprávy.

Akce K - 9: Ochrana obyvatelstva a kritické infrastruktury

Charakteristika a popis akce:

Záměrem obce je úzká spolupráce se všemi složkami integrovaného záchranného systému (IZS) při pravidelném vyhodnocování rizik.

V souladu s vyhl. č.380/2002 Sb. budou průběžně zajišťovány požadavky na:

- a) ochranu území před průchodem průlomové vlny vzniklé zvláštní povodní
- b) zóny havarijního plánování
- c) ukrytí obyvatelstva v důsledku mimořádné události
- d) evakuace obyvatelstva a jeho ubytování
- e) skladování materiálu civilní ochrany a humanitární pomoci
- f) vyvezení a uskladnění nebezpečných látek mimo zastavěné území a zastavitelné plochy
- g) záchranné, likvidační a obnovovací práce pro odstranění nebo snížení škodlivých účinků kontaminací
- h) ochrana před vlivy nebezpečných látek skladovaných v území
- i) nouzové zásobování obyvatelstva vodou a elektrickou energií

Akce K - 10: Plán prevence kriminality

Charakteristika a popis akce:

Záměrem obce je v plánovacím období vypracovat a dále aktualizovat vlastní Plán prevence kriminality. Součástí plánu bude metodika prevence a postihu projevů sociálně patologických jevů.

Plán bude zaměřen na:

- sociální a situační prevenci
- informování občanů a jejich aktivizaci
- zvyšování pocitu bezpečí občanů
- snižování míry a závažnosti trestné činnosti

V souvislosti s tvorbou plánu prevence kriminality obec ustanoví manažera prevence kriminality.

Akce K - 11: Krizový a bezpečnostní manuál

Charakteristika a popis akce:

Souhrnné řešení bezpečnostní tematiky bude obsahovat samostatný dokument s názvem Krizový a bezpečnostní manuál obce. Tento dokument se bude skládat z

variabilních tematických modulů, např.:

- požární bezpečnost
- datová, elektronická a informační bezpečnost
- ochrana obyvatelstva
- dopravní bezpečnost
- bezpečnost práce a prevence rizik
- ochrana kritické infrastruktury
- metodika řešení krizových situací

Akce K - 12: Zabezpečení rozhledny

Charakteristika a popis akce:

Záměrem obce je posílit ochranu a zabezpečení areálu rozhledny.



Indikátory

- kvantitativní indikátory
- kvalitativní indikátory

L Přístupnost

17.1.10 Taktický plán realizace akčních opatření J – Přístupnost



Programové východisko

Současný stav bezbariérové přístupnosti veřejných objektů a prostranství na území obce není vyhovující. Ne všechny veřejně přístupné objekty jsou pro osoby s omezenou schopností pohybu a orientace bez asistenční dopomoci přístupné.



Programový cíl

Vytvořit bezbariérovou přístupnost veřejných objektů a prostranství pro osoby s omezenou schopností pohybu a orientace.



Rozvojový potenciál

Tématická část Přístupnost má hlavní rozvojový potenciál v komplexním řešení vize všeobecného bezbariérového prostředí v obci.



Programové řešení

Na podporu splnění programového cíle jsou navržena následující akční opatření:

Akce L - 1: Generel bezbariérového řešení obce

Charakteristika a popis akce:

Záměrem obce je participovat na realizaci Národního rozvojového programu mobility pro všechny (NRPM).

V souvislosti se zlepšováním kvality života v obci vznikne Generel bezbariérového řešení. Zaměří se na zlepšení přístupnosti objektů občanské vybavenosti a veřejných prostranství z hlediska potřeb osob s omezenou schopností pohybu a orientace.

Akce L - 2: Bezbariérové trasy obce

Charakteristika a popis akce:

Obec hodlá podpořit zajištění svobodného pohybu pro všechny skupiny obyvatelstva. Na základě výsledků průzkumové části Generelu bezbariérové přístupnosti budou navrženy i bezbariérové trasy, které propojí objekty občanské vybavenosti a vytvoří tak základní komunikační síť pro samostatný pohyb osob s omezenou schopností pohybu a orientace.

Akce L - 3: Bezbariérovost veřejně přístupných obecních objektů

Charakteristika a popis akce:

Na základě výsledků průzkumové části Generelu bezbariérové přístupnosti budou vytipovány veřejně přístupné objekty ve vlastnictví obce, ve kterých budou postupně bezbariérové úpravy provedeny.

Akce L - 4: Bezbariérovost veřejně přístupných objektů třetích osob

Charakteristika a popis akce:

Ve spolupráci se spádovým stavebním úřadem bude obec vyžadovat v rámci stavebních řízení dodržování požadavků vyhlášky o zabezpečení bezbariérové přístupnosti i veřejně přístupných objektů ve vlastnictví třetích osob.

Akce L - 5: Bezbariérová veřejná doprava

Charakteristika a popis akce:

Záměrem obce je usilovat o vytvoření podmínek pro bezbariérovou veřejnou dopravu osob s pohybovým handicapem. Během plánovacího období lze predikovat postupné nasazení nových nízkopodlažních „tzv. bezbariérových“ autobusů. V takovém případě budou upraveny nástupiště a čekárny podle potřeb všech kategorií znevýhodněných osob.

Akce L - 6: Bezbariérová veřejná správa

Charakteristika a popis akce:

Záměrem obce je v plánovacím období vytvořit podmínky pro fungování systému bezbariérové samosprávy. Při úředním styku znevýhodněných skupin občanů s veřejnou správou bude systém odstraňovat:

- pohybové bariéry
- zrakové bariéry
- sluchové bariéry

Akce L - 7: Bezbariérové webové stránky

Charakteristika a popis akce:

Záměrem obce je v plánovacím období upravit vlastní oficiální webové stránky. Budou umožňovat bezproblémovou informační komunikaci i osobám se zrakovým znevýhodněním. Přístupné obecní webové stránky budou upraveny ve smyslu požadavků Blind Friendly Web:

- Novela Zákona č. 365/2000 Sb., o informačních systémech veřejné správy
- Česká metodika - přístupnost pro těžce zrakově postižené, organizace SONS
- Metodika iniciativy WAI konsorcia W3C, . Web Content Accessibility Guidelines (WCAG)

Akce L - 8: Bezbariérová obec

Charakteristika a popis akce:

Integrálním záměrem obce je sjednotit všechna bezbariérová opatření do souhrnného projektu Bezbariérová obec. Tento projekt bude sdružovat opatření pro podporu osob s omezenou schopností pohybu a orientace:

- osoby s pohybovým postižením
- osoby se zrakovým postižením
- osoby s sluchovým postižením
- osoby s mentálním postižením

- osoby pokročilého věku
- těhotné ženy
- osoby doprovázející dítě v kočárku
- osoby doprovázející dítě do tří let života
- osoby doprovázející lidi s mentálním postižením
- osoby malého či nadměrného vzrůstu



Indikátory

- kvantitativní indikátory
- kvalitativní indikátory

název dokumentace	:	Strategický rozvojový plán městysu PAVLÍKOV
označení dokumentace	:	RA-1-106019
název dokumentu	:	Časový harmonogram
označení dokumentu	:	RA-1-106019-18

Dokumentace označená RA-1-106019 je autorským dílem. Pořizování fyzických či mediálních kopií, nebo částečných kopií, opisů nebo částečných opisů této dokumentace podléhá ve smyslu Autorského zákona č. 121/2000 Sb., o právu autorském, o právech souvisejících s právem autorským a o změně některých zákonů v aktuálním platném znění předchozímu písemnému souhlasu vlastníků autorských práv s výjimkou krátkých citací jako součást kritických článků a recenzí. Bez jazykové korektury. Tiskové chyby vyhrazeny.

označení	kapitola	strana	:
-----------------	-----------------	---------------	----------



18.1	Tabulka časového harmonogramu -1	2
18.2	Tabulka časového harmonogramu -2	3
18.3	Tabulka časového harmonogramu -3	4

18/1 - tabulka: Časový harmonogram	21	22	23	24	25	26	27	28	29	30
A – Technická infrastruktura										
Akce A - 1: Zásobování pitnou vodou										
Akce A - 2: Údržba veřejného osvětlení										
Akce A - 3: Kabelizace vzdušných vedení										
Akce A - 4: Pasport veřejného osvětlení										
Akce A - 5: Údržba povrchové kanalizace										
B – Dopravní infrastruktura										
Akce B - 1: Rekonstrukce komunikací										
Akce B - 2: Výstavba chodníků										
Akce B - 3: Rekonstrukce chodníků										
Akce B - 4: Obnova dopravního značení										
Akce B - 5: Parkovací plochy										
Akce B - 6: Rekonstrukce autobusových čekáren										
Akce B - 7: Pasport dopravního značení										
Akce B - 8: Údržba zámkové dlažby										
Akce B - 9: Bezemisní doprava										
Akce B - 10: Podpora elektromobility										
C - Občanská vybavenost										
Akce C - 1: Komunitní centrum										
Akce C - 2: Vybudování naučného arboreta										
Akce C - 3: Knihovna										
Akce C - 4: Nové stavební pozemky										
Akce C - 5: Rekonstrukce hřbitovů										
Akce C - 6: Komunitní kompostárna										
D - Životní prostředí										
Akce D - 1: Veřejná zeleň intravilánu										
Akce D - 2: Veřejná zeleň extravilánu										
Akce D - 3: Pasportizace veřejné zeleně										
Akce D - 4: Odolná veřejná zeleň										
Akce D - 5: Zadržování vody v krajině										
Akce D - 6: Kontrola provozu kotlů										
Akce D - 7: Omezení spalování materiálu										
Akce D - 8: Odstranění azbestu										
Akce D - 9: Podpora alternativních zdrojů										
Akce D - 10: Plán odpadového hospodářství										
Akce D - 11: Stanoviště kontejnerů										
Akce D - 12: Pergoly kontejnerů										
Akce D - 13: Podzemní sběrné kontejnery										
Akce D - 14: Rozšíření počtu sběrných hnízd										
Akce D - 15: Rozšíření sestavy sběrného místa										
Akce D - 16: Diferenciace komunálního odpadu										
Akce D - 17: Odstraňování nelegálních odpadů										
Akce D - 18: Modrozelená infrastruktura										

18/2 - tabulka: Časový harmonogram	21	22	23	24	25	26	27	28	29	30
E - Ekonomika a správa										
Akce E - 1: Zvyšování kvality práce zaměstnanců										
Akce E - 2: Zvyšování kvality práce zastupitelů										
Akce E - 3: Veřejné ankety										
Akce E - 4: Vyznamenání starosty obce										
Akce E - 5: Obecní schránka spokojenosti										
Akce E - 6: Aktualizace SRPO										
Akce E - 7: E-obec										
Akce E - 8: Preference místních dodavatelů										
Akce E - 9: Čerpání dotačních fondů										
Akce E - 10: Trvale udržitelný rozvoj										
Akce E - 11: Pojistná ochrana obce										
Akce E - 12: Strategický rozvojový plán ZŠ										
Akce E - 13: IT vybavení zasedací místnosti										
F - Kultura a péče										
Akce F - 1: Srazy rodáků										
Akce F - 2: Foto, audio a video archiv										
Akce F - 3: Zahraniční partnerská spolupráce										
Akce F - 4: Mediální propagace obce										
Akce F - 5: Účast v soutěžích										
G – Zájmové aktivity										
Akce G - 1: Malé komunitní projekty										
Akce G - 2: Nadregionální obecní spolupráce										
Akce G - 3: Podpora SDH										
Akce G - 4: Velký jarní úklid										
Akce G - 5: Obec přátelská rodině										
H – Revitalizace										
Akce H - 1: Eliminace „vizuálního“ znečištění obce										
Akce H - 2: Likvidace ruin										
Akce H - 3: Architektonická rehabilitace fasád										
Akce H - 4: Legal graffiti walls										
Akce H - 5: Podpora pasivního odpočinku										
Akce H - 6: Květinová obec										
Akce H - 7: Kreativní revitalizace obce										
Akce H - 8: Projekt Květnaté louky										
I – Sport										
Akce I - 1: Petanque hřiště										
Akce I - 2: Beach volejbalové hřiště										
Akce I - 3: Lanové centrum										
Akce I - 4: In-line dráha										
Akce I - 5: Junior park										
Akce I - 6: Venkovní kuželník										
Akce I - 7: Bike park										

18/3 - tabulka: Časový harmonogram	21	22	23	24	25	26	27	28	29	30
J – Cestovní ruch										
Akce J - 1: Program péče o kulturní dědictví obce										
Akce J - 2: Pasportizace památkových objektů										
Akce J - 3: Informační prospekt obce										
Akce J - 4: Program podpory cestovního ruchu										
Akce J - 5: Projekt regionálního zviditelnění										
Akce J - 6: Naučná stezka obce										
I – Bezpečnost										
Akce K - 1: Požární bezpečnost										
Akce K - 2: Dopravní bezpečnost										
Akce K - 3: Osobní bezpečnost										
Akce K - 4: Bezpečnost přírody										
Akce K - 5: Bezpečnost hřišť a sportovišť										
Akce K - 6: Majetková bezpečnost										
Akce K - 7: Informační a datová bezpečnost										
Akce H - 8: Bezpečnost práce										
Akce K - 9: Ochrana kritické infrastruktury										
Akce K - 10: Plán prevence kriminality										
Akce K - 11: Krizový a bezpečnostní manuál										
Akce K - 12: Zabezpečení rozhledny										
J – Přístupnost										
Akce L - 1: Generel bezbariérového řešení obce										
Akce L - 2: Bezbariérové trasy obce										
Akce L - 3: Bezbariérovost obecních objektů										
Akce L - 4: Bezbariérovost objektů třetích osob										
Akce L - 5: Bezbariérová veřejná doprava										
Akce L - 6: Bezbariérová veřejná správa										
Akce L - 7: Bezbariérové webové stránky										
Akce L - 8: Bezbariérová obec										

název dokumentace	:	Strategický rozvojový plán městysu PAVLÍKOV
označení dokumentace	:	RA-1-106019
název dokumentu	:	Náklady realizace
označení dokumentu	:	RA-1-106019-19

Dokumentace označená RA-1-106019 je autorským dílem. Pořizování fyzických či mediálních kopií, nebo částečných kopií, opisů nebo částečných opisů této dokumentace podléhá ve smyslu Autorského zákona č. 121/2000 Sb., o právu autorském, o právech souvisejících s právem autorským a o změně některých zákonů v aktuálním platném znění předchozímu písemnému souhlasu vlastníků autorských práv s výjimkou krátkých citací jako součást kritických článků a recenzí. Bez jazykové korektury. Tiskové chyby vyhrazeny.

označení	kapitola	strana	:
-----------------	-----------------	---------------	----------



19.1	Tabulka nákladů realizace -1	2
19.2	Tabulka nákladů realizace -2	3
19.3	Tabulka nákladů realizace -3	4

19/1 - tab.: Harmonogram nákladů (odhad)	jednorázové (tis. Kč)	roční (tis. Kč)
A – Technická infrastruktura		
Akce A - 1: Zásobování pitnou vodou	10 000	
Akce A - 2: Údržba veřejného osvětlení	3 000	
Akce A - 3: Kabelizace vzdušných vedení	5 000	
Akce A - 4: Pasport veřejného osvětlení	40	
Akce A - 5: Údržba povrchové kanalizace		20
B – Dopravní infrastruktura		
Akce B - 1: Rekonstrukce komunikací	40 000	
Akce B - 2: Výstavba chodníků	10 000	
Akce B - 3: Rekonstrukce chodníků	5 000	
Akce B - 4: Obnova dopravního značení	250	
Akce B - 5: Parkovací plochy	4 000	
Akce B - 6: Rekonstrukce autobusových čekáren	500	
Akce B - 7: Pasport dopravního značení	40	
Akce B - 8: Údržba zámkové dlažby		5
Akce B - 9: Bezemisní doprava	2 000	
Akce B - 10: Podpora elektromobility	–	
C - Občanská vybavenost		
Akce C - 1: Komunitní centrum	9 000	
Akce C - 2: Vybudování naučného arboreta	20	
Akce C - 3: Knihobudka	10	
Akce C - 4: Nové stavební pozemky	–	
Akce C - 5: Rekonstrukce hřbitovů	500	
Akce C - 6: Komunitní kompostárna	400	
D - Životní prostředí		
Akce D - 1: Veřejná zeleň intravilánu		150
Akce D - 2: Veřejná zeleň extravilánu		50
Akce D - 3: Pasportizace veřejné zeleně	40	
Akce D - 4: Odolná veřejná zeleň	150	
Akce D - 5: Zadržování vody v krajině	3 000	
Akce D - 6: Kontrola provozu kotlů	–	
Akce D - 7: Omezení spalování materiálu	–	
Akce D - 8: Odstranění azbestu	–	
Akce D - 9: Podpora alternativních zdrojů	–	
Akce D - 10: Plán odpadového hospodářství	30	
Akce D - 11: Stanoviště kontejnerů	200	
Akce D - 12: Pergoly kontejnerů	250	
Akce D - 13: Podzemní sběrné kontejnery	450	
Akce D - 14: Rozšíření počtu sběrných hnízd	300	
Akce D - 15: Rozšíření sestavy sběrného místa	300	
Akce D - 16: Diferenciace komunálního odpadu	–	
Akce D - 17: Odstraňování nelegálních odpadů		20
Akce D - 18: Modrozelená infrastruktura	2 500	

19/2 - tab.: Harmonogram nákladů (odhad)	jednorázové (tis. Kč)	roční (tis. Kč)
E - Ekonomika a správa		
Akce E - 1: Zvyšování kvality práce zaměstnanců		35
Akce E - 2: Zvyšování kvality práce zastupitelů		25
Akce E - 3: Veřejné ankety		–
Akce E - 4: Vyznamenání starosty obce		2
Akce E - 5: Obecní schránka spokojenosti		–
Akce E - 6: Aktualizace SRPO	40	
Akce E - 7: E-obec	80	
Akce E - 8: Preference místních dodavatelů	–	
Akce E - 9: Čerpání dotačních fondů	–	
Akce E - 10: Trvale udržitelný rozvoj	–	
Akce E - 11: Pojistná ochrana obce		80
Akce E - 12: Strategický rozvojový plán ZŠ	40	
Akce E - 13: IT vybavení zasedací místnosti	150	
F - Kultura a péče		
Akce F - 1: Srazy rodáků	90	
Akce F - 2: Foto, audio a video archiv	5	
Akce F - 3: Zahraniční partnerská spolupráce	150	
Akce F - 4: Mediální propagace obce		3
Akce F - 5: Účast v soutěžích		5
G – Zájmové aktivity		
Akce G - 1: Malé komunitní projekty		10
Akce G - 2: Nadregionální obecní spolupráce		5
Akce G - 3: Podpora SDH		75
Akce G - 4: Velký jarní úklid		5
Akce G - 5: Obec přátelská rodině		5
H – Revitalizace		
Akce H - 1: Eliminace „vizuálního“ znečištění obce	–	
Akce H - 2: Likvidace ruin	–	
Akce H - 3: Architektonická rehabilitace fasád	–	
Akce H - 4: Legal graffiti walls	–	
Akce H - 5: Podpora pasivního odpočinku	500	
Akce H - 6: Květinová obec	40	
Akce H - 7: Kreativní revitalizace obce	40	
Akce H - 8: Projekt Květnaté louky	25	
I – Sport		
Akce I - 1: Petanque hřiště	150	
Akce I - 2: Beach volejbalové hřiště	250	
Akce I - 3: Lanové centrum	500	
Akce I - 4: In-line dráha	4 000	
Akce I - 5: Junior park	850	
Akce I - 6: Venkovní kuželník	250	
Akce I - 7: Bike park	2 000	

19/3 - tab.: Harmonogram nákladů (odhad)	jednorázové (tis. Kč)	roční (tis. Kč)
J – Cestovní ruch		
Akce J - 1: Program péče o kulturní dědictví obce		20
Akce J - 2: Pasportizace památkových objektů	30	
Akce J - 3: Informační prospekt obce	40	
Akce J - 4: Program podpory cestovního ruchu	–	
Akce J - 5: Projekt regionálního zviditelnění	80	
Akce J - 6: Naučná stezka obce	250	
I – Bezpečnost		
Akce K - 1: Požární bezpečnost		25
Akce K - 2: Dopravní bezpečnost		5
Akce K - 3: Osobní bezpečnost		5
Akce K - 4: Bezpečnost přírody		10
Akce K - 5: Bezpečnost hřišť a sportovišť		10
Akce K - 6: Majetková bezpečnost		5
Akce K - 7: Informační a datová bezpečnost		25
Akce H - 8: Bezpečnost práce		25
Akce K - 9: Ochrana kritické infrastruktury		5
Akce K - 10: Plán prevence kriminality	5	
Akce K - 11: Krizový a bezpečnostní manuál	5	
Akce K - 12: Zabezpečení rozhledny	100	
J – Přístupnost		
Akce L - 1: Generel bezbariérového řešení obce	40	
Akce L - 2: Bezbariérové trasy obce	2 500	
Akce L - 3: Bezbariérovost obecních objektů	5 000	
Akce L - 4: Bezbariérovost objektů třetích osob	–	
Akce L - 5: Bezbariérová veřejná doprava	400	
Akce L - 6: Bezbariérová veřejná správa	20	
Akce L - 7: Bezbariérové webové stránky	5	
Akce L - 8: Bezbariérová obec	200	

název dokumentace	:	Strategický rozvojový plán městysu PAVLÍKOV
označení dokumentace	:	RA-1-106019
název dokumentu	:	Stanovení priorit
označení dokumentu	:	RA-1-106019-20

Dokumentace označená RA-1-106019 je autorským dílem. Pořizování fyzických či mediálních kopií, nebo částečných kopií, opisů nebo částečných opisů této dokumentace podléhá ve smyslu Autorského zákona č. 121/2000 Sb., o právu autorském, o právech souvisejících s právem autorským a o změně některých zákonů v aktuálním platném znění předchozímu písemnému souhlasu vlastníků autorských práv s výjimkou krátkých citací jako součást kritických článků a recenzí. Bez jazykové korektury. Tiskové chyby vyhrazeny.

označení	kapitola	strana	:
-----------------	-----------------	---------------	----------



20.1	Tabulka stanovení priorit -1	2
20.2	Tabulka stanovení priorit -2	3
20.3	Tabulka stanovení priorit -3	4

20/1 - tabulka: Harmonogram priorit	1.	2.	3.	4.	5.
A – Technická infrastruktura					
Akce A - 1: Zásobování pitnou vodou	■				
Akce A - 2: Údržba veřejného osvětlení		■			
Akce A - 3: Kabelizace vzdušných vedení				■	
Akce A - 4: Pasport veřejného osvětlení		■			
Akce A - 5: Údržba povrchové kanalizace				■	
B – Dopravní infrastruktura					
Akce B - 1: Rekonstrukce komunikací	■				
Akce B - 2: Výstavba chodníků					
Akce B - 3: Rekonstrukce chodníků	■				
Akce B - 4: Obnova dopravního značení			■		
Akce B - 5: Parkovací plochy				■	
Akce B - 6: Rekonstrukce autobusových čekáren					■
Akce B - 7: Pasport dopravního značení		■			
Akce B - 8: Údržba zámkové dlažby				■	
Akce B - 9: Bezemisní doprava					■
Akce B - 10: Podpora elektromobility					■
C - Občanská vybavenost					
Akce C - 1: Komunitní centrum			■		
Akce C - 2: Vybudování naučného arboreta				■	
Akce C - 3: Knihovna					■
Akce C - 4: Nové stavební pozemky		■			
Akce C - 5: Rekonstrukce hřbitovů		■			
Akce C - 6: Komunitní kompostárna				■	
D - Životní prostředí					
Akce D - 1: Veřejná zeleň intravilánu	■				
Akce D - 2: Veřejná zeleň extravilánu	■				
Akce D - 3: Pasportizace veřejné zeleně		■			
Akce D - 4: Odolná veřejná zeleň		■			
Akce D - 5: Zadržování vody v krajině		■			
Akce D - 6: Kontrola provozu kotlů			■		
Akce D - 7: Omezení spalování materiálu			■		
Akce D - 8: Odstranění azbestu			■		
Akce D - 9: Podpora alternativních zdrojů			■		
Akce D - 10: Plán odpadového hospodářství			■		
Akce D - 11: Stanoviště kontejnerů				■	
Akce D - 12: Pergoly kontejnerů				■	
Akce D - 13: Podzemní sběrné kontejnery					■
Akce D - 14: Rozšíření počtu sběrných hnízd		■			
Akce D - 15: Rozšíření sestavy sběrného místa		■			
Akce D - 16: Diferenciace komunálního odpadu			■		
Akce D - 17: Odstraňování nelegálních odpadů	■				
Akce D - 18: Modrozelená infrastruktura				■	

20/2 - tabulka: Harmonogram priorit	1.	2.	3.	4.	5.
E - Ekonomika a správa					
Akce E - 1: Zvyšování kvality práce zaměstnanců	■				
Akce E - 2: Zvyšování kvality práce zastupitelů	■				
Akce E - 3: Veřejné ankety		■			
Akce E - 4: Vyznamenání starosty obce				■	
Akce E - 5: Obecní schránka spokojenosti			■		
Akce E - 6: Aktualizace SRPO		■			
Akce E - 7: E-obec		■			
Akce E - 8: Preference místních dodavatelů				■	
Akce E - 9: Čerpání dotačních fondů	■				
Akce E - 10: Trvale udržitelný rozvoj			■		
Akce E - 11: Pojistná ochrana obce		■			
Akce E - 12: Strategický rozvojový plán ZŠ			■		
Akce E - 13: IT vybavení zasedací místnosti				■	
F - Kultura a péče					
Akce F - 1: Srazy rodáků					■
Akce F - 2: Foto, audio a video archiv				■	
Akce F - 3: Zahraniční partnerská spolupráce	■			■	
Akce F - 4: Mediální propagace obce	■				
Akce F - 5: Účast v soutěžích		■			
G – Zájmové aktivity					
Akce G - 1: Malé komunitní projekty	■				
Akce G - 2: Nadregionální obecní spolupráce			■		
Akce G - 3: Podpora SDH	■				
Akce G - 4: Velký jarní úklid		■			
Akce G - 5: Obec přátelská rodině			■		
H – Revitalizace					
Akce H - 1: Eliminace „vizuálního“ znečištění obce	■				
Akce H - 2: Likvidace ruin			■		
Akce H - 3: Architektonická rehabilitace fasád			■		
Akce H - 4: Legal graffiti walls					■
Akce H - 5: Podpora pasivního odpočinku	■				
Akce H - 6: Květinová obec		■			
Akce H - 7: Kreativní revitalizace obce		■			
Akce H - 8: Projekt Květnaté louky		■			
I – Sport					
Akce I - 1: Petanque hřiště		■			
Akce I - 2: Beach volejbalové hřiště			■		
Akce I - 3: Lanové centrum					■
Akce I - 4: In-line dráha					■
Akce I - 5: Junior park				■	
Akce I - 6: Venkovní kuželník		■			
Akce I - 7: Bike park				■	

20/3 - tabulka: Harmonogram priorit	1.	2.	3.	4.	5.
J – Cestovní ruch					
Akce J - 1: Program péče o kulturní dědictví obce	■				
Akce J - 2: Pasportizace památkových objektů			■		
Akce J - 3: Informační prospekt obce			■		
Akce J - 4: Program podpory cestovního ruchu			■		
Akce J - 5: Projekt regionálního zviditelnění		■			
Akce J - 6: Naučná stezka obce	■				
I – Bezpečnost					
Akce K - 1: Požární bezpečnost	■				
Akce K - 2: Dopravní bezpečnost	■				
Akce K - 3: Osobní bezpečnost	■				
Akce K - 4: Bezpečnost přírody	■				
Akce K - 5: Bezpečnost hřišť a sportovišť	■				
Akce K - 6: Majetková bezpečnost	■				
Akce K - 7: Informační a datová bezpečnost	■				
Akce H - 8: Bezpečnost práce	■				
Akce K - 9: Ochrana kritické infrastruktury	■				
Akce K - 10: Plán prevence kriminality	■				
Akce K - 11: Krizový a bezpečnostní manuál	■				
Akce K - 12: Zabezpečení rozhledny	■				
J – Přístupnost					
Akce L - 1: Generel bezbariérového řešení obce	■				
Akce L - 2: Bezbariérové trasy obce		■			
Akce L - 3: Bezbariérovost obecních objektů	■				
Akce L - 4: Bezbariérovost objektů třetích osob					■
Akce L - 5: Bezbariérová veřejná doprava		■			
Akce L - 6: Bezbariérová veřejná správa	■				
Akce L - 7: Bezbariérové webové stránky			■		
Akce L - 8: Bezbariérová obec	■				

název dokumentace	:	Strategický rozvojový plán městysu PAVLÍKOV
označení dokumentace	:	RA-1-106019
název dokumentu	:	Stanovení odpovědností
označení dokumentu	:	RA-1-106019-21

Dokumentace označená RA-1-106019 je autorským dílem. Pořizování fyzických či mediálních kopií, nebo částečných kopií, opisů nebo částečných opisů této dokumentace podléhá ve smyslu Autorského zákona č. 121/2000 Sb., o právu autorském, o právech souvisejících s právem autorským a o změně některých zákonů v aktuálním platném znění předchozímu písemnému souhlasu vlastníků autorských práv s výjimkou krátkých citací jako součást kritických článků a recenzí. Bez jazykové korektury. Tiskové chyby vyhrazeny.

označení	kapitola	strana	:
-----------------	-----------------	---------------	----------



21.1	Tabulka stanovení odpovědností -1	2
21.2	Tabulka stanovení odpovědností -2	3
21.3	Tabulka stanovení odpovědností -3	4

21/1 - tabulka: Odpovědnost	odpovídá
<p>A – Technická infrastruktura Akce A - 1: Zásobování pitnou vodou Akce A - 2: Údržba veřejného osvětlení Akce A - 3: Kabelizace vzdušných vedení Akce A - 4: Pasport veřejného osvětlení Akce A - 5: Údržba povrchové kanalizace</p>	<p>vedení obce vedení obce vedení obce vedení obce vedení obce</p>
<p>B – Dopravní infrastruktura Akce B - 1: Rekonstrukce komunikací Akce B - 2: Výstavba chodníků Akce B - 3: Rekonstrukce chodníků Akce B - 4: Obnova dopravního značení Akce B - 5: Parkovací plochy Akce B - 6: Rekonstrukce autobusových čekáren Akce B - 7: Pasport dopravního značení Akce B - 8: Údržba zámkové dlažby Akce B - 9: Bezemisní doprava Akce B - 10: Podpora elektromobility</p>	<p>vedení obce vedení obce vedení obce vedení obce vedení obce vedení obce vedení obce vedení obce vedení obce</p>
<p>C - Občanská vybavenost Akce C - 1: Komunitní centrum Akce C - 2: Vybudování naučného arboreta Akce C - 3: Knihobudka Akce C - 4: Nové stavební pozemky Akce C - 5: Rekonstrukce hřbitovů Akce C - 6: Komunitní kompostárna</p>	<p>vedení obce vedení obce kulturní výbor vedení obce vedení obce vedení obce</p>
<p>D - Životní prostředí Akce D - 1: Veřejná zeleň intravilánu Akce D - 2: Veřejná zeleň extravilánu Akce D - 3: Pasportizace veřejné zeleně Akce D - 4: Odolná veřejná zeleň Akce D - 5: Zadržování vody v krajině Akce D - 6: Kontrola provozu kotlů Akce D - 7: Omezení spalování materiálu Akce D - 8: Odstranění azbestu Akce D - 9: Podpora alternativních zdrojů Akce D - 10: Plán odpadového hospodářství Akce D - 11: Stanoviště kontejnerů Akce D - 12: Pergoly kontejnerů Akce D - 13: Podzemní sběrné kontejnery Akce D - 14: Rozšíření počtu sběrných hnízd Akce D - 15: Rozšíření sestavy sběrného místa Akce D - 16: Diferenciace komunálního odpadu Akce D - 17: Odstraňování nelegálních odpadů Akce D - 18: Modrozelená infrastruktura</p>	<p>vedení obce vedení obce vedení obce vedení obce vedení obce vedení obce vedení obce vedení obce vedení obce vedení obce vedení obce vedení obce vedení obce vedení obce vedení obce vedení obce vedení obce vedení obce vedení obce</p>

21/2 - tabulka: Odpovědnost	odpovídá
E - Ekonomika a správa	
Akce E - 1: Zvyšování kvality práce zaměstnanců	vedení obce
Akce E - 2: Zvyšování kvality práce zastupitelů	vedení obce
Akce E - 3: Veřejné ankety	vedení obce
Akce E - 4: Vyznamenání starosty obce	vedení obce
Akce E - 5: Obecní schránka spokojenosti	vedení obce
Akce E - 6: Aktualizace SRPO	vedení obce
Akce E - 7: E-obec	vedení obce
Akce E - 8: Preference místních dodavatelů	vedení obce
Akce E - 9: Čerpání dotačních fondů	finanční výbor
Akce E - 10: Trvale udržitelný rozvoj	vedení obce
Akce E - 11: Pojistná ochrana obce	finanční výbor
Akce E - 12: Strategický rozvojový plán ZŠ	vedení obce
Akce E - 13: IT vybavení zasedací místnosti	vedení obce
F - Kultura a péče	
Akce F - 1: Srazy rodáků	kulturní výbor
Akce F - 2: Foto, audio a video archiv	kulturní výbor
Akce F - 3: Zahraniční partnerská spolupráce	kulturní výbor
Akce F - 4: Mediální propagace obce	kulturní výbor
Akce F - 5: Účast v soutěžích	kulturní výbor
G – Zájmové aktivity	
Akce G - 1: Malé komunitní projekty	kulturní výbor
Akce G - 2: Nadregionální obecní spolupráce	kulturní výbor
Akce G - 3: Podpora SDH	vedení obce
Akce G - 4: Velký jarní úklid	kulturní výbor
Akce G - 5: Obec přátelská rodině	kulturní výbor
H – Revitalizace	
Akce H - 1: Eliminace „vizuálního“ znečištění obce	vedení obce
Akce H - 2: Likvidace ruin	vedení obce
Akce H - 3: Architektonická rehabilitace fasád	vedení obce
Akce H - 4: Legal graffiti walls	vedení obce
Akce H - 5: Podpora pasivního odpočinku	vedení obce
Akce H - 6: Květinová obec	vedení obce
Akce H - 7: Kreativní revitalizace obce	vedení obce
Akce H - 8: Projekt Květnaté louky	vedení obce
I – Sport	
Akce I - 1: Petanque hřiště	vedení obce
Akce I - 2: Beach volejbalové hřiště	vedení obce
Akce I - 3: Lanové centrum	vedení obce
Akce I - 4: In-line dráha	vedení obce
Akce I - 5: Junior park	vedení obce
Akce I - 6: Venkovní kuželník	vedení obce
Akce I - 7: Bike park	vedení obce

21/3 - tabulka: Odpovědnost	odpovídá
<p>J – Cestovní ruch Akce J - 1: Program péče o kulturní dědictví obce Akce J - 2: Pasportizace památkových objektů Akce J - 3: Informační prospekt obce Akce J - 4: Program podpory cestovního ruchu Akce J - 5: Projekt regionálního zviditelnění Akce J - 6: Naučná stezka obce</p>	<p>kulturní výbor kulturní výbor kulturní výbor kulturní výbor kulturní výbor kulturní výbor</p>
<p>I – Bezpečnost Akce K - 1: Požární bezpečnost Akce K - 2: Dopravní bezpečnost Akce K - 3: Osobní bezpečnost Akce K - 4: Bezpečnost přírody Akce K - 5: Bezpečnost hřišť a sportovišť Akce K - 6: Majetková bezpečnost Akce K - 7: Informační a datová bezpečnost Akce H - 8: Bezpečnost práce Akce K - 9: Ochrana kritické infrastruktury Akce K - 10: Plán prevence kriminality Akce K - 11: Krizový a bezpečnostní manuál Akce K - 12: Zabezpečení rozhledny</p>	<p>vedení obce vedení obce vedení obce vedení obce vedení obce vedení obce vedení obce vedení obce vedení obce vedení obce vedení obce vedení obce</p>
<p>J – Přístupnost Akce L - 1: Generel bezbariérového řešení obce Akce L - 2: Bezbariérové trasy obce Akce L - 3: Bezbariérovost obecních objektů Akce L - 4: Bezbariérovost objektů třetích osob Akce L - 5: Bezbariérová veřejná doprava Akce L - 6: Bezbariérová veřejná správa Akce L - 7: Bezbariérové webové stránky Akce L - 8: Bezbariérová obec</p>	<p>vedení obce vedení obce vedení obce vedení obce vedení obce vedení obce vedení obce vedení obce</p>