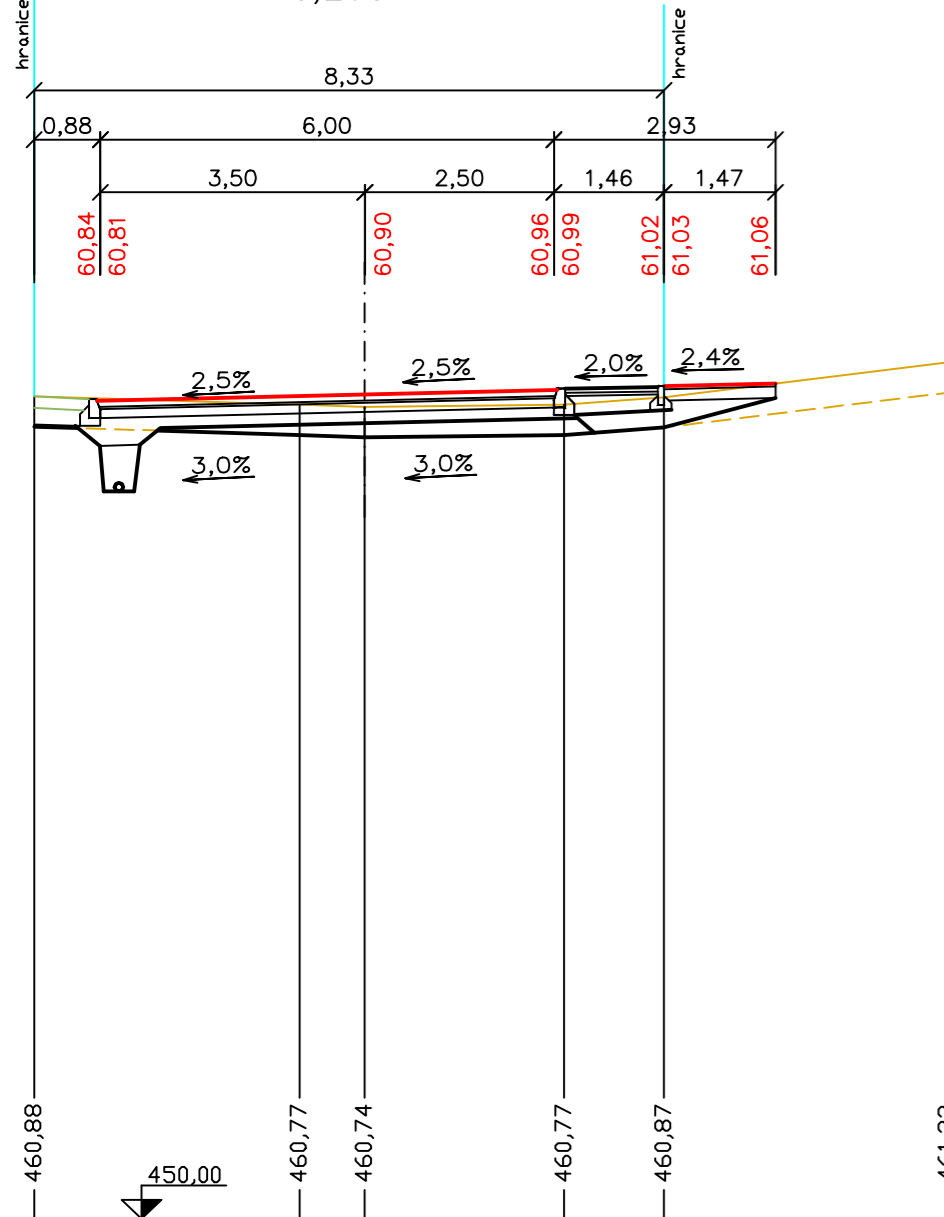
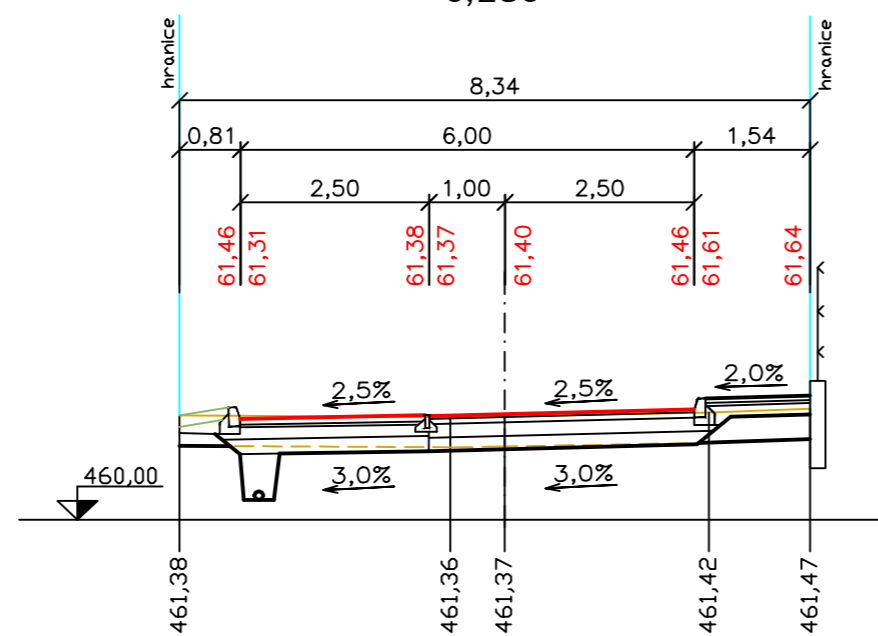


Příčné řezy - km 0,260 až 0,380 - 1 : 100

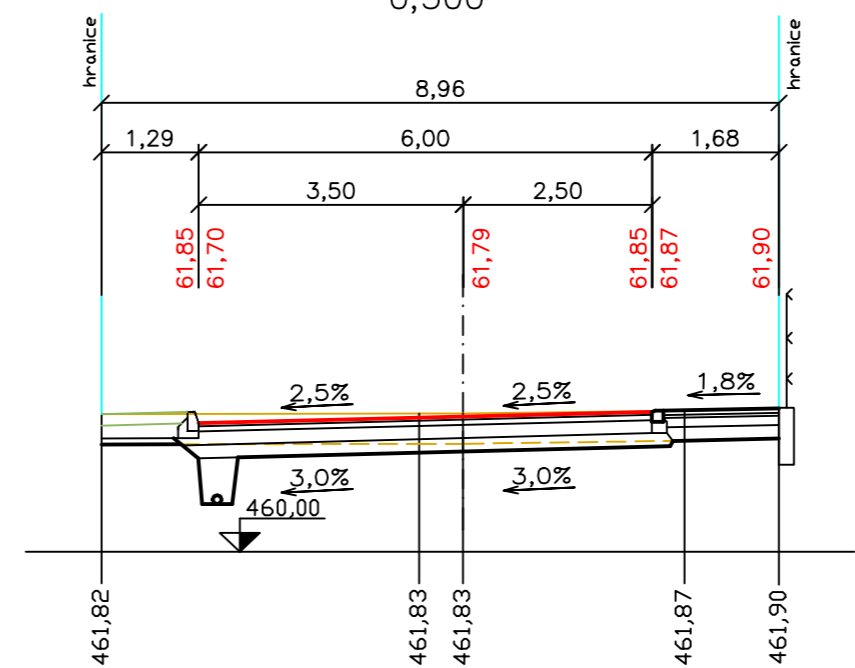
13
0,260



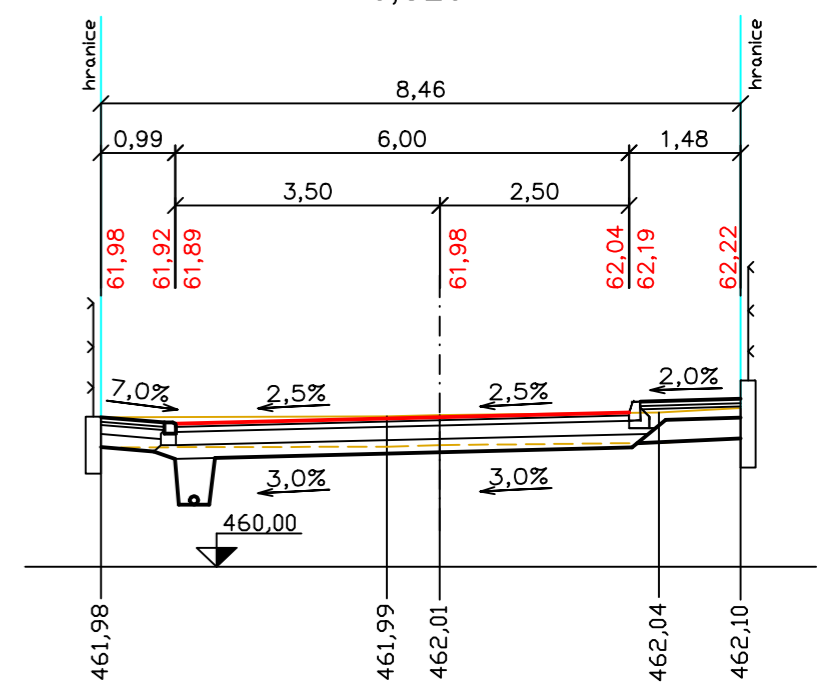
14
0,280



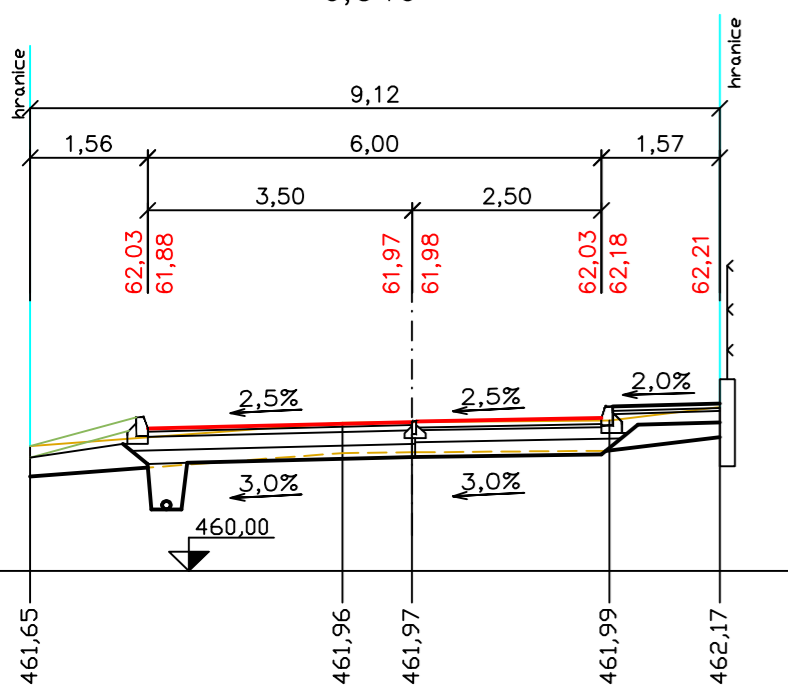
15
0,300



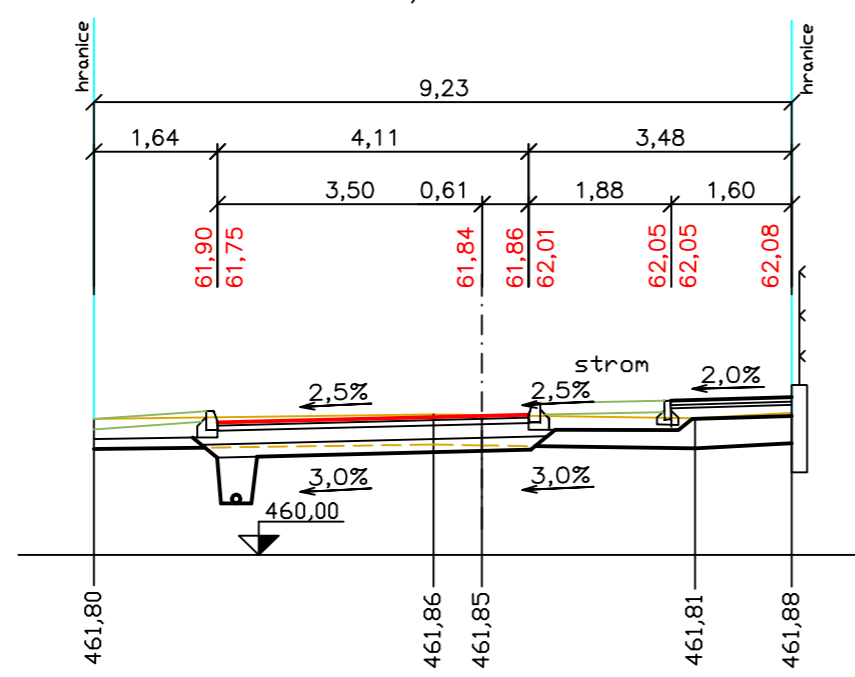
16
0,320



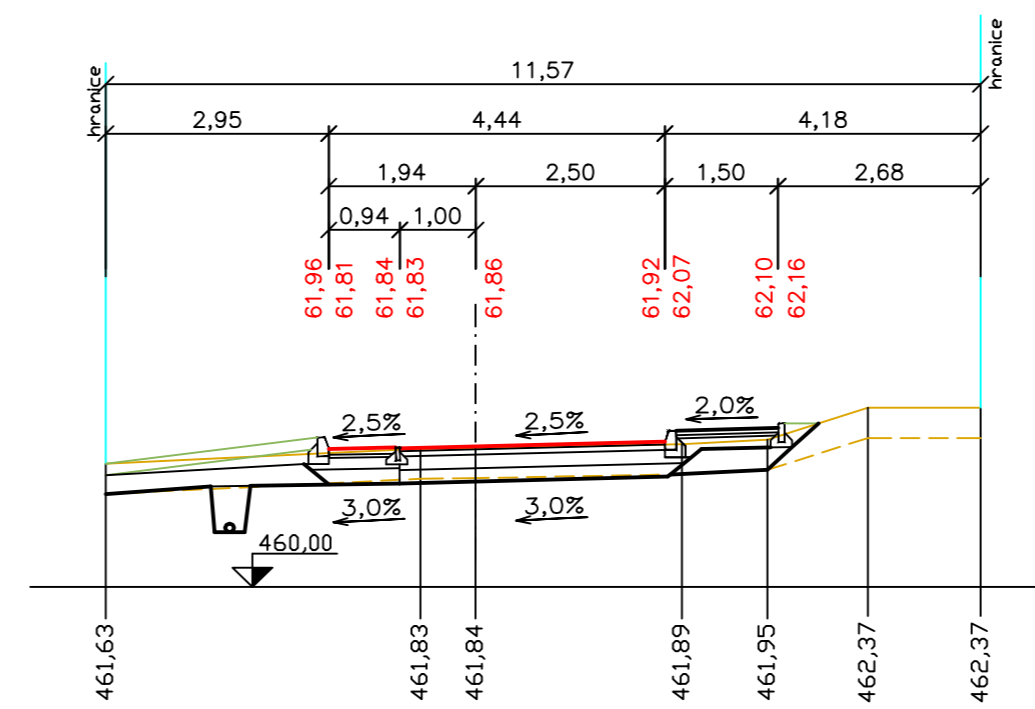
17
0,340



18
0,360



19
0,380



LEGENDA

- nová komunikace
- stávající terén – sejmutí ornice 300mm
- doplnění ornice za obrubníky – 150mm
- hranice pozemků (plotů)

Projektovatel :	Ing. Kamil Hrbek	Ing. Kamil Hrbek PROJEKTOVÁNÍ DOPRAVNÍCH STAVEB Lubná 13 270 36 Lubná u Rakovníka
Kreslil :	Ing. Kamil Hrbek	
Investor :	Městys Pavlíkov, Pavlíkov 185, 270 21 Pavlíkov	D.1.6.2.
Obecní úřad :	Pavlíkov	
Okres :	Rakovník	Datum : 12 / 2020
Akce :		Stupeň PD : DSP
		Formát : 4 x A4
		Měřítko : 1 : 100
		Výkres č. :
		Paré :
Výkres :	Příčné řezy – km 0,260 až 0,380	