



Parcelní číslo: [184/2](#)

Obec: [Pavlíkov \[544248\]](#)

Katastrální území: [Pavlíkov \[718327\]](#)

Číslo LV: [10001](#)

Výměra [m²]: 215

Typ parcely: Parcela katastru nemovitostí

Mapový list: KMD

Určení výměry: Graficky nebo v digitalizované mapě

Druh pozemku: trvalý travní porost

[Sousední parcely](#)

Vlastníci, jiní oprávnění

Vlastnické právo

Podíl

Městys Pavlíkov, č. p. 185, 27021 Pavlíkov

Způsob ochrany nemovitosti

Název

zemědělský půdní fond

Seznam BPEJ

BPEJ Výměra

[44700](#) 215

Omezení vlastnického práva

Typ

Věcné břemeno (podle listiny)

Jiné zápisy

Nejsou evidovány žádné jiné zápisy.

Řízení, v rámci kterých byl k nemovitosti zapsán cenový údaj

Nemovitost je v územním obvodu, kde státní správu katastru nemovitostí ČR vykonává [Katastrální úřad pro Středočeský kraj, Katastrální pracoviště Rakovník](#)

Zobrazené údaje mají informativní charakter. Platnost k 29.09.2018 09:00:00.



Parcelní číslo: [187/3](#)

Obec: [Pavlíkov \[544248\]](#)

Katastrální území: [Pavlíkov \[718327\]](#)

Číslo LV: [10001](#)

Výměra [m²]: 166

Typ parcely: Parcela katastru nemovitostí

Mapový list: KMD

Určení výměry: Graficky nebo v digitalizované mapě

Způsob využití: koryto vodního toku umělé

Druh pozemku: vodní plocha

[Sousední parcely](#)

Vlastníci, jiní oprávnění

Vlastnické právo

Podíl

Městys Pavlíkov, č. p. 185, 27021 Pavlíkov

Způsob ochrany nemovitosti

Nejsou evidovány žádné způsoby ochrany.

Seznam BPEJ

Parcela nemá evidované BPEJ.

Omezení vlastnického práva

Typ

Věcné břemeno (podle listiny)

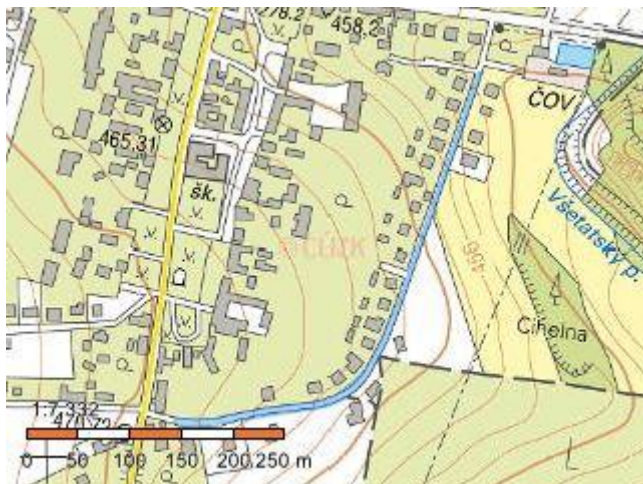
Jiné zápisy

Nejsou evidovány žádné jiné zápisy.

Řízení, v rámci kterých byl k nemovitosti zapsán cenový údaj

Nemovitost je v územním obvodu, kde státní správu katastru nemovitostí ČR vykonává [Katastrální úřad pro Středočeský kraj, Katastrální pracoviště Rakovník](#)

Zobrazené údaje mají informativní charakter. Platnost k 29.09.2018 09:00:00.



Parcelní číslo: [187/10](#)
Obec: [Pavlíkov \[544248\]](#)
Katastrální území: [Pavlíkov \[718327\]](#)
Číslo LV: [10001](#)
Výměra [m²]: 2730
Typ parcely: Parcela katastru nemovitostí
Mapový list: DKM
Určení výměry: Ze souřadnic v S-JTSK
Způsob využití: ostatní komunikace
Druh pozemku: ostatní plocha

[Sousední parcely](#)

Vlastníci, jiní oprávnění

Vlastnické právo	Podíl
Městys Pavlíkov, č. p. 185, 27021 Pavlíkov	

Způsob ochrany nemovitosti

Nejsou evidovány žádné způsoby ochrany.

Seznam BPEJ

Parcela nemá evidované BPEJ.

Omezení vlastnického práva

Typ

Věcné břemeno (podle listiny)
Věcné břemeno zřízení a provozování vedení

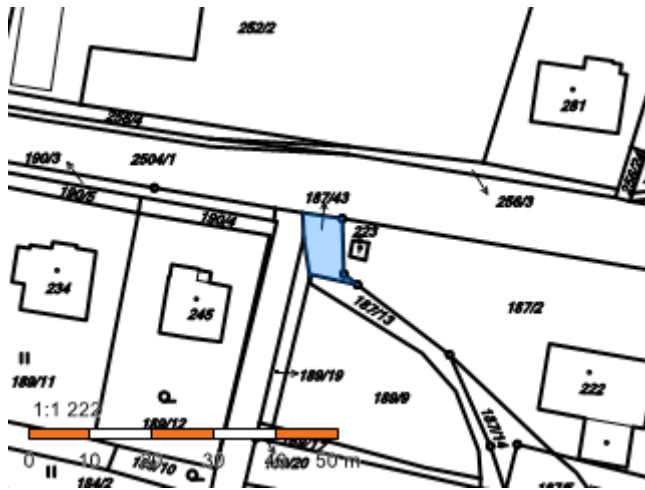
Jiné zápisy

Nejsou evidovány žádné jiné zápisy.

Řízení, v rámci kterých byl k nemovitosti zapsán cenový údaj

Nemovitost je v územním obvodu, kde státní správu katastru nemovitostí ČR vykonává [Katastrální úřad pro Středočeský kraj, Katastrální pracoviště Rakovník](#)

Zobrazené údaje mají informativní charakter. Platnost k 29.09.2018 09:00:00.



Parcelní číslo: [187/43](#)

Obec: [Pavlíkov \[544248\]](#)

Katastrální území: [Pavlíkov \[718327\]](#)

Číslo LV: [10001](#)

Výměra [m²]: 63

Typ parcely: Parcela katastru nemovitostí

Mapový list: KMD

Určení výměry: Graficky nebo v digitalizované mapě

Druh pozemku: orná půda

[Sousední parcely](#)

Vlastníci, jiní oprávnění

Vlastnické právo

Podíl

Městys Pavlíkov, č. p. 185, 27021 Pavlíkov

Způsob ochrany nemovitosti

Název

zemědělský půdní fond

Seznam BPEJ

BPEJ Výměra

[44700](#) 63

Omezení vlastnického práva

Typ

Věcné břemeno (podle listiny)

Jiné zápisy

Nejsou evidovány žádné jiné zápisy.

Řízení, v rámci kterých byl k nemovitosti zapsán cenový údaj

Nemovitost je v územním obvodu, kde státní správu katastru nemovitostí ČR vykonává [Katastrální úřad pro Středočeský kraj, Katastrální pracoviště Rakovník](#)

Zobrazené údaje mají informativní charakter. Platnost k 29.09.2018 09:00:00.



Parcelní číslo: [189/10](#)

Obec: [Pavlíkov \[544248\]](#)

Katastrální území: [Pavlíkov \[718327\]](#)

Číslo LV: [10001](#)

Výměra [m²]: 69

Typ parcely: Parcela katastru nemovitostí

Mapový list: KMD

Určení výměry: Graficky nebo v digitalizované mapě

Druh pozemku: zahrada

[Sousední parcely](#)

Vlastníci, jiní oprávnění

Vlastnické právo	Podíl
------------------	-------

Městys Pavlíkov, č. p. 185, 27021 Pavlíkov

Způsob ochrany nemovitosti

Název

zemědělský půdní fond

Seznam BPEJ

BPEJ Výměra

[44700](#) 69

Omezení vlastnického práva

Typ

Věcné břemeno (podle listiny)

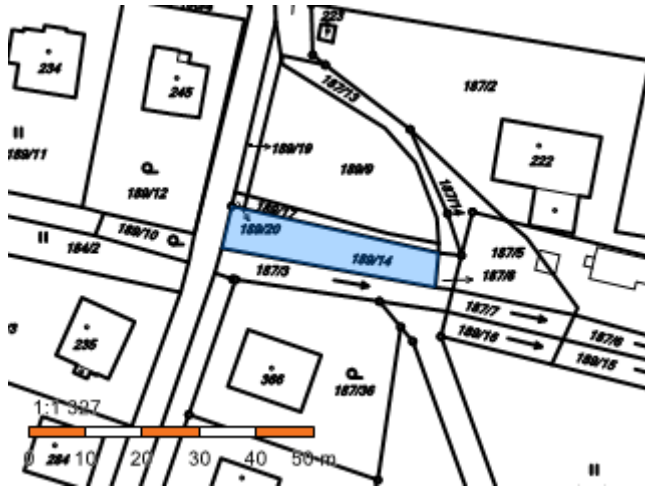
Jiné zápisy

Nejsou evidovány žádné jiné zápisy.

Řízení, v rámci kterých byl k nemovitosti zapsán cenový údaj

Nemovitost je v územním obvodu, kde státní správu katastru nemovitostí ČR vykonává [Katastrální úřad pro Středočeský kraj, Katastrální pracoviště Rakovník](#)

Zobrazené údaje mají informativní charakter. Platnost k 29.09.2018 09:00:00.



Parcelní číslo: [189/14](#)

Obec: [Pavlíkov \[544248\]](#)

Katastrální území: [Pavlíkov \[718327\]](#)

Číslo LV: [10001](#)

Výměra [m²]: 257

Typ parcely: Parcela katastru nemovitostí

Mapový list: KMD

Určení výměry: Graficky nebo v digitalizované mapě

Způsob využití: jiná plocha

Druh pozemku: ostatní plocha

[Sousední parcely](#)

Vlastníci, jiná oprávnění

Vlastnické právo

Podíl

Městys Pavlíkov, č. p. 185, 27021 Pavlíkov

Způsob ochrany nemovitosti

Nejsou evidovány žádné způsoby ochrany.

Seznam BPEJ

Parcela nemá evidované BPEJ.

Omezení vlastnického práva

Typ

Věcné břemeno (podle listiny)

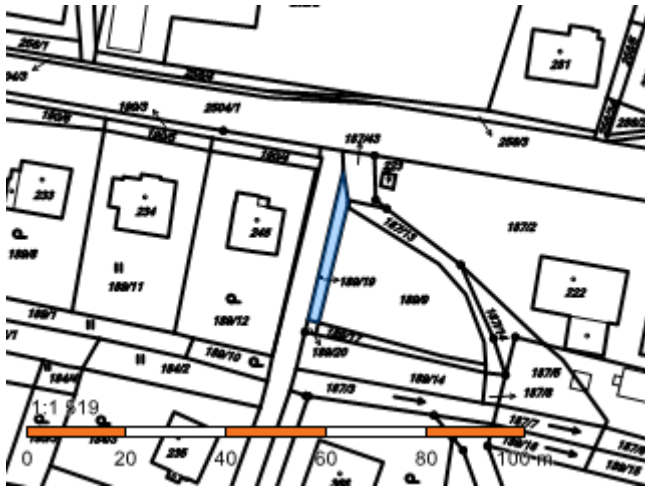
Jiné zápisy

Nejsou evidovány žádné jiné zápisy.

Řízení, v rámci kterých byl k nemovitosti zapsán cenový údaj

Nemovitost je v územním obvodu, kde státní správu katastru nemovitostí ČR vykonává [Katastrální úřad pro Středočeský kraj, Katastrální pracoviště Rakovník](#)

Zobrazené údaje mají informativní charakter. Platnost k 29.09.2018 09:00:00.



Parcelní číslo: [189/19](#)
Obec: [Pavlíkov \[544248\]](#)
Katastrální území: [Pavlíkov \[718327\]](#)
Číslo LV: [10001](#)
Výměra [m²]: 65
Typ parcely: Parcela katastru nemovitostí
Mapový list: KMD
Určení výměry: Graficky nebo v digitalizované mapě
Způsob využití: jiná plocha
Druh pozemku: ostatní plocha

[Sousední parcely](#)

Vlastníci, jiná oprávnění

Vlastnické právo	Podíl
------------------	-------

Městys Pavlíkov, č. p. 185, 27021 Pavlíkov

Způsob ochrany nemovitosti

Nejsou evidovány žádné způsoby ochrany.

Seznam BPEJ

Parcela nemá evidované BPEJ.

Omezení vlastnického práva

Typ

Věcné břemeno (podle listiny)

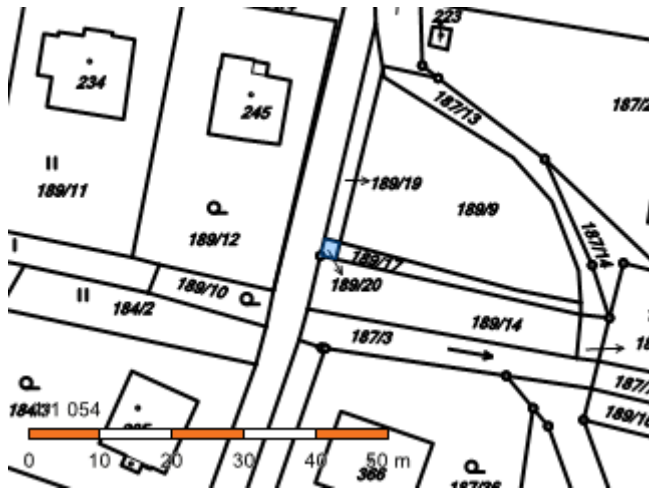
Jiné zápisy

Nejsou evidovány žádné jiné zápisy.

Řízení, v rámci kterých byl k nemovitosti zapsán cenový údaj

Nemovitost je v územním obvodu, kde státní správu katastru nemovitostí ČR vykonává [Katastrální úřad pro Středočeský kraj, Katastrální pracoviště Rakovník](#)

Zobrazené údaje mají informativní charakter. Platnost k 29.09.2018 09:00:00.



Parcelní číslo: [189/20](#)

Obec: [Pavlíkov \[544248\]](#)

Katastrální území: [Pavlíkov \[718327\]](#)

Číslo LV: [10001](#)

Výměra [m²]: 4

Typ parcely: Parcela katastru nemovitostí

Mapový list: KMD

Určení výměry: Graficky nebo v digitalizované mapě

Způsob využití: jiná plocha

Druh pozemku: ostatní plocha

[Sousední parcely](#)

Vlastníci, jiní oprávnění

Vlastnické právo

Podíl

Městys Pavlíkov, č. p. 185, 27021 Pavlíkov

Způsob ochrany nemovitosti

Nejsou evidovány žádné způsoby ochrany.

Seznam BPEJ

Parcela nemá evidované BPEJ.

Omezení vlastnického práva

Typ

Věcné břemeno (podle listiny)

Jiné zápisy

Nejsou evidovány žádné jiné zápisy.

Řízení, v rámci kterých byl k nemovitosti zapsán cenový údaj

Nemovitost je v územním obvodu, kde státní správu katastru nemovitostí ČR vykonává [Katastrální úřad pro Středočeský kraj, Katastrální pracoviště Rakovník](#)

Zobrazené údaje mají informativní charakter. Platnost k 29.09.2018 09:00:00.



Parcelní číslo: [190/3](#)
Obec: [Pavlíkov \[544248\]](#)
Katastrální území: [Pavlíkov \[718327\]](#)
Číslo LV: [10001](#)
Výměra [m²]: 117
Typ parcely: Parcela katastru nemovitostí
Mapový list: KMD
Určení výměry: Graficky nebo v digitalizované mapě
Způsob využití: jiná plocha
Druh pozemku: ostatní plocha

[Sousední parcely](#)

Vlastníci, jiní oprávnění

Vlastnické právo	Podíl
------------------	-------

Městys Pavlíkov, č. p. 185, 27021 Pavlíkov

Způsob ochrany nemovitosti

Nejsou evidovány žádné způsoby ochrany.

Seznam BPEJ

Parcela nemá evidované BPEJ.

Omezení vlastnického práva

Nejsou evidována žádná omezení.

Jiné zápisy

Nejsou evidovány žádné jiné zápisy.

Řízení, v rámci kterých byl k nemovitosti zapsán cenový údaj

Nemovitost je v územním obvodu, kde státní správu katastru nemovitostí ČR vykonává [Katastrální úřad pro Středočeský kraj, Katastrální pracoviště Rakovník](#)

Zobrazené údaje mají informativní charakter. Platnost k 29.09.2018 09:00:00.



Parcelní číslo: [423/3](#)

Obec: [Pavlíkov \[544248\]](#)

Katastrální území: [Pavlíkov \[718327\]](#)

Číslo LV: [10001](#)

Výměra [m²]: 26

Typ parcely: Parcela katastru nemovitostí

Mapový list: KMD

Určení výměry: Graficky nebo v digitalizované mapě

Druh pozemku: zahrada

[Sousední parcely](#)

Vlastníci, jiní oprávnění

Vlastnické právo

Podíl

Městys Pavlíkov, č. p. 185, 27021 Pavlíkov

Způsob ochrany nemovitosti

Název

zemědělský půdní fond

Seznam BPEJ

BPEJ Výměra

[41210](#) 2

[41200](#) 24

Omezení vlastnického práva

Nejsou evidována žádná omezení.

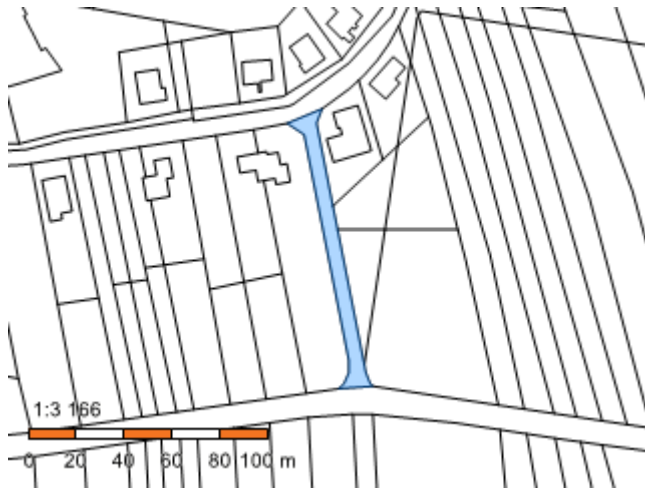
Jiné zápisy

Nejsou evidovány žádné jiné zápisy.

Řízení, v rámci kterých byl k nemovitosti zapsán cenový údaj

Nemovitost je v územním obvodu, kde státní správu katastru nemovitostí ČR vykonává [Katastrální úřad pro Středočeský kraj, Katastrální pracoviště Rakovník](#)

Zobrazené údaje mají informativní charakter. Platnost k 29.09.2018 09:00:00.



Parcelní číslo: [440/104](#)
Obec: [Pavlíkov \[544248\]](#)
Katastrální území: [Pavlíkov \[718327\]](#)
Číslo LV: [10001](#)
Výměra [m²]: 753
Typ parcely: Parcela katastru nemovitostí
Mapový list: DKM
Určení výměry: Ze souřadnic v S-JTSK
Způsob využití: ostatní komunikace
Druh pozemku: ostatní plocha

[Sousední parcely](#)

Vlastníci, jiní oprávnění

Vlastnické právo	Podíl
-------------------------	--------------

Městys Pavlíkov, č. p. 185, 27021 Pavlíkov

Způsob ochrany nemovitosti

Nejsou evidovány žádné způsoby ochrany.

Seznam BPEJ

Parcela nemá evidované BPEJ.

Omezení vlastnického práva

Nejsou evidována žádná omezení.

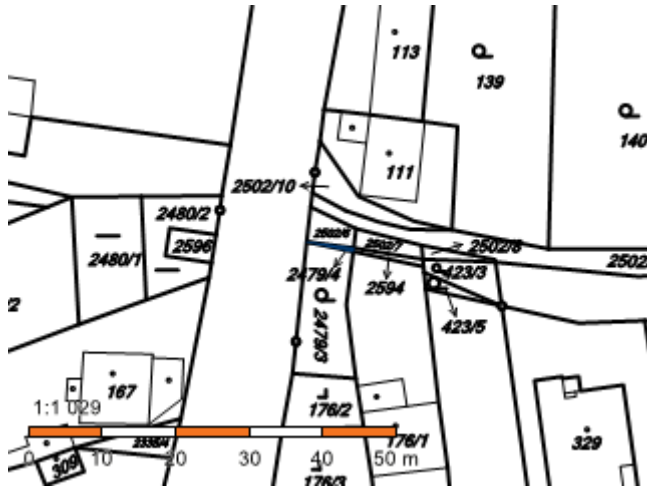
Jiné zápisy

Nejsou evidovány žádné jiné zápisy.

Řízení, v rámci kterých byl k nemovitosti zapsán cenový údaj

Nemovitost je v územním obvodu, kde státní správu katastru nemovitostí ČR vykonává [Katastrální úřad pro Středočeský kraj, Katastrální pracoviště Rakovník](#)

Zobrazené údaje mají informativní charakter. Platnost k 29.09.2018 09:00:00.



Parcelní číslo: [2479/4](#)

Obec: [Pavlíkov \[544248\]](#)

Katastrální území: [Pavlíkov \[718327\]](#)

Číslo LV: [10001](#)

Výměra [m²]: 2

Typ parcely: Parcela katastru nemovitostí

Mapový list: KMD

Určení výměry: Graficky nebo v digitalizované mapě

Druh pozemku: zahrada

[Sousední parcely](#)

Vlastníci, jiní oprávnění

Vlastnické právo	Podíl
------------------	-------

Městys Pavlíkov, č. p. 185, 27021 Pavlíkov

Způsob ochrany nemovitosti

Název

zemědělský půdní fond

Seznam BPEJ

BPEJ Výměra

[41200](#) 2

Omezení vlastnického práva

Nejsou evidována žádná omezení.

Jiné zápisy

Nejsou evidovány žádné jiné zápisy.

Řízení, v rámci kterých byl k nemovitosti zapsán cenový údaj

Více informací k cenovým údajům naleznete v [náповědě](#) k aplikaci.

Nemovitost je v územním obvodu, kde státní správu katastru nemovitostí ČR vykonává [Katastrální úřad pro Středočeský kraj, Katastrální pracoviště Rakovník](#)

Zobrazené údaje mají informativní charakter. Platnost k 13.10.2018 09:00:00.



Parcelní číslo: [2502/1](#)
Obec: [Pavlíkov \[544248\]](#)
Katastrální území: [Pavlíkov \[718327\]](#)
Číslo LV: [10001](#)
Výměra [m²]: 407
Typ parcely: Parcela katastru nemovitostí
Mapový list: KMD
Určení výměry: Graficky nebo v digitalizované mapě
Způsob využití: ostatní komunikace
Druh pozemku: ostatní plocha

[Sousední parcely](#)

Vlastníci, jiní oprávnění

Vlastnické právo	Podíl
Městys Pavlíkov, č. p. 185, 27021 Pavlíkov	

Způsob ochrany nemovitosti

Nejsou evidovány žádné způsoby ochrany.

Seznam BPEJ

Parcela nemá evidované BPEJ.

Omezení vlastnického práva

Nejsou evidována žádná omezení.

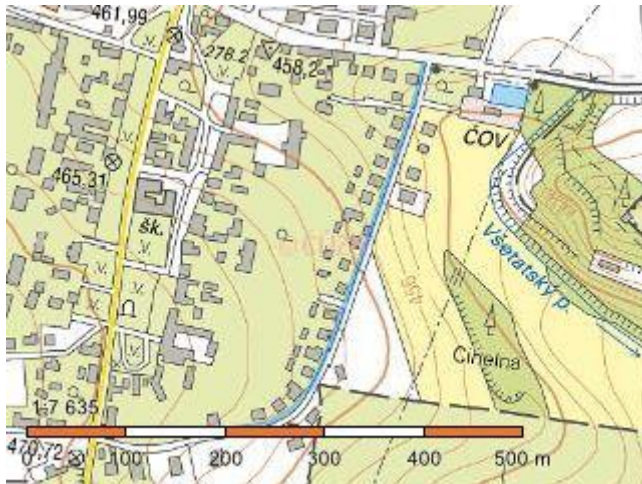
Jiné zápisy

Nejsou evidovány žádné jiné zápisy.

Řízení, v rámci kterých byl k nemovitosti zapsán cenový údaj

Nemovitost je v územním obvodu, kde státní správu katastru nemovitostí ČR vykonává [Katastrální úřad pro Středočeský kraj, Katastrální pracoviště Rakovník](#)

Zobrazené údaje mají informativní charakter. Platnost k 29.09.2018 09:00:00.



Parcelní číslo: [2502/4](#)
Obec: [Pavlíkov \[544248\]](#)
Katastrální území: [Pavlíkov \[718327\]](#)
Číslo LV: [10001](#)
Výměra [m²]: 2181
Typ parcely: Parcela katastru nemovitostí
Mapový list: KMD
Určení výměry: Graficky nebo v digitalizované mapě
Způsob využití: jiná plocha
Druh pozemku: ostatní plocha

[Sousední parcely](#)

Vlastníci, jiní oprávnění

Vlastnické právo	Podíl
------------------	-------

Městys Pavlíkov, č. p. 185, 27021 Pavlíkov

Způsob ochrany nemovitosti

Nejsou evidovány žádné způsoby ochrany.

Seznam BPEJ

Parcela nemá evidované BPEJ.

Omezení vlastnického práva

Typ

Věcné břemeno (podle listiny)

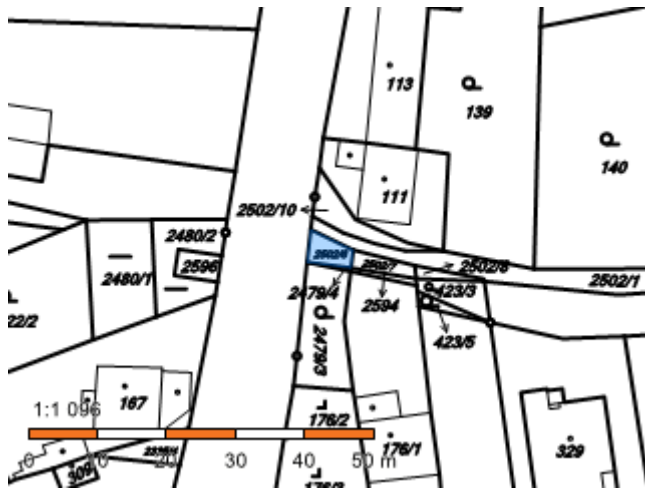
Jiné zápisy

Nejsou evidovány žádné jiné zápisy.

Řízení, v rámci kterých byl k nemovitosti zapsán cenový údaj

Nemovitost je v územním obvodu, kde státní správu katastru nemovitostí ČR vykonává [Katastrální úřad pro Středočeský kraj, Katastrální pracoviště Rakovník](#)

Zobrazené údaje mají informativní charakter. Platnost k 29.09.2018 09:00:00.



Parcelní číslo: [2502/6](#)

Obec: [Pavlíkov \[544248\]](#)

Katastrální území: [Pavlíkov \[718327\]](#)

Číslo LV: [10001](#)

Výměra [m²]: 24

Typ parcely: Parcela katastru nemovitostí

Mapový list: KMD

Určení výměry: Graficky nebo v digitalizované mapě

Způsob využití: ostatní komunikace

Druh pozemku: ostatní plocha

[Sousední parcely](#)

Vlastníci, jiní oprávnění

Vlastnické právo

Podíl

Městys Pavlíkov, č. p. 185, 27021 Pavlíkov

Způsob ochrany nemovitosti

Nejsou evidovány žádné způsoby ochrany.

Seznam BPEJ

Parcela nemá evidované BPEJ.

Omezení vlastnického práva

Nejsou evidována žádná omezení.

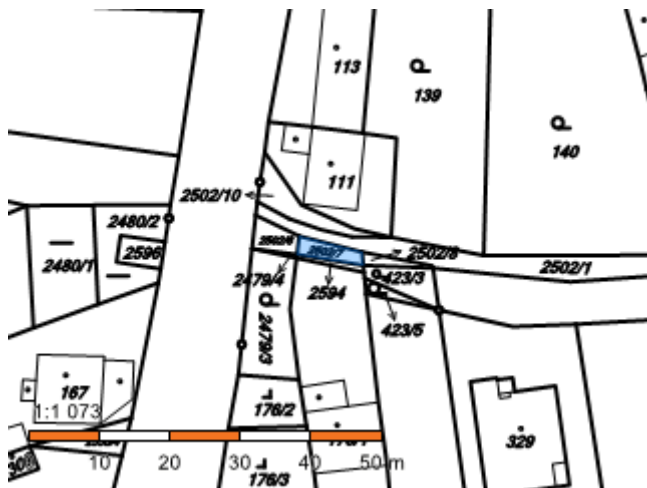
Jiné zápisy

Nejsou evidovány žádné jiné zápisy.

Řízení, v rámci kterých byl k nemovitosti zapsán cenový údaj

Nemovitost je v územním obvodu, kde státní správu katastru nemovitostí ČR vykonává [Katastrální úřad pro Středočeský kraj, Katastrální pracoviště Rakovník](#)

Zobrazené údaje mají informativní charakter. Platnost k 29.09.2018 09:00:00.



Parcelní číslo: [2502/7](#)

Obec: [Pavlíkov \[544248\]](#)

Katastrální území: [Pavlíkov \[718327\]](#)

Číslo LV: [10001](#)

Výměra [m²]: 20

Typ parcely: Parcela katastru nemovitostí

Mapový list: KMD

Určení výměry: Graficky nebo v digitalizované mapě

Způsob využití: ostatní komunikace

Druh pozemku: ostatní plocha

[Sousední parcely](#)

Vlastníci, jiní oprávnění

Vlastnické právo

Podíl

Městys Pavlíkov, č. p. 185, 27021 Pavlíkov

Způsob ochrany nemovitosti

Nejsou evidovány žádné způsoby ochrany.

Seznam BPEJ

Parcela nemá evidované BPEJ.

Omezení vlastnického práva

Nejsou evidována žádná omezení.

Jiné zápisy

Nejsou evidovány žádné jiné zápisy.

Řízení, v rámci kterých byl k nemovitosti zapsán cenový údaj

Nemovitost je v územním obvodu, kde státní správu katastru nemovitostí ČR vykonává [Katastrální úřad pro Středočeský kraj, Katastrální pracoviště Rakovník](#)

Zobrazené údaje mají informativní charakter. Platnost k 29.09.2018 09:00:00.



Parcelní číslo: [2502/8](#)

Obec: [Pavlíkov \[544248\]](#)

Katastrální území: [Pavlíkov \[718327\]](#)

Číslo LV: [10001](#)

Výměra [m²]: 8

Typ parcely: Parcela katastru nemovitostí

Mapový list: KMD

Určení výměry: Graficky nebo v digitalizované mapě

Způsob využití: ostatní komunikace

Druh pozemku: ostatní plocha

[Sousední parcely](#)

Vlastníci, jiní oprávnění

Vlastnické právo

Podíl

Městys Pavlíkov, č. p. 185, 27021 Pavlíkov

Způsob ochrany nemovitosti

Nejsou evidovány žádné způsoby ochrany.

Seznam BPEJ

Parcela nemá evidované BPEJ.

Omezení vlastnického práva

Nejsou evidována žádná omezení.

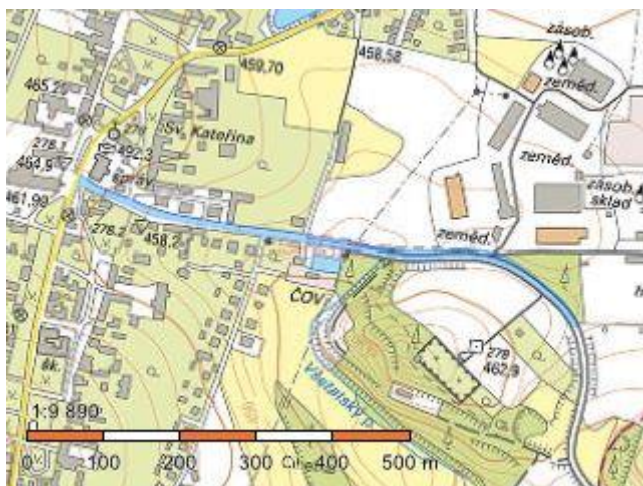
Jiné zápisy

Nejsou evidovány žádné jiné zápisy.

Řízení, v rámci kterých byl k nemovitosti zapsán cenový údaj

Nemovitost je v územním obvodu, kde státní správu katastru nemovitostí ČR vykonává [Katastrální úřad pro Středočeský kraj, Katastrální pracoviště Rakovník](#)

Zobrazené údaje mají informativní charakter. Platnost k 29.09.2018 09:00:00.



Parcelní číslo: [2504/1](#)
Obec: [Pavlíkov \[544248\]](#)
Katastrální území: [Pavlíkov \[718327\]](#)
Číslo LV: [322](#)
Výměra [m²]: 7292
Typ parcely: Parcela katastru nemovitostí
Mapový list: KMD
Určení výměry: Graficky nebo v digitalizované mapě
Způsob využití: silnice
Druh pozemku: ostatní plocha

[Sousední parcely](#)

Vlastníci, jiní oprávnění

Vlastnické právo

Podíl

Středočeský kraj, Zborovská 81/11, Smíchov, 15000 Praha 5

Hospodaření se svěřeným majetkem kraje

Podíl

Krajská správa a údržba silnic Středočeského kraje, příspěvková organizace, Zborovská 81/11, Smíchov, 15000 Praha 5

Způsob ochrany nemovitosti

Nejsou evidovány žádné způsoby ochrany.

Seznam BPEJ

Parcela nemá evidované BPEJ.

Omezení vlastnického práva

Typ

Věcné břemeno zřizování a provozování vedení

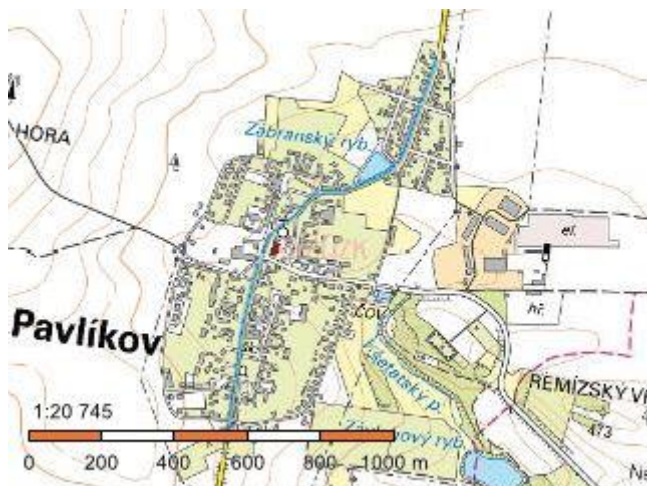
Jiné zápisy

Nejsou evidovány žádné jiné zápisy.

Řízení, v rámci kterých byl k nemovitosti zapsán cenový údaj

Nemovitost je v územním obvodu, kde státní správu katastru nemovitostí ČR vykonává [Katastrální úřad pro Středočeský kraj, Katastrální pracoviště Rakovník](#)

Zobrazené údaje mají informativní charakter. Platnost k 29.09.2018 11:00:00.



Parcelní číslo: [2534/1](#)
 Obec: [Pavlíkov \[544248\]](#)
 Katastrální území: [Pavlíkov \[718327\]](#)
 Číslo LV: [322](#)
 Výměra [m²]: 16021
 Typ parcely: Parcela katastru nemovitostí
 Mapový list: KMD
 Určení výměry: Graficky nebo v digitalizované mapě
 Způsob využití: silnice
 Druh pozemku: ostatní plocha

[Sousední parcely](#)

Vlastníci, jiní oprávnění

Vlastnické právo

Podíl

Středočeský kraj, Zborovská 81/11, Smíchov, 15000 Praha 5

Hospodaření se svěřeným majetkem kraje

Podíl

Krajská správa a údržba silnic Středočeského kraje, příspěvková organizace, Zborovská 81/11, Smíchov, 15000 Praha 5

Způsob ochrany nemovitosti

Nejsou evidovány žádné způsoby ochrany.

Seznam BPEJ

Parcela nemá evidované BPEJ.

Omezení vlastnického práva

Typ

Věcné břemeno (podle listiny)

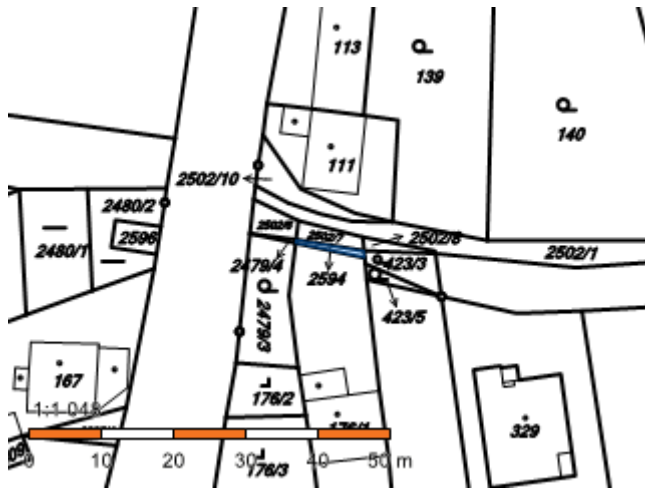
Jiné zápisy

Nejsou evidovány žádné jiné zápisy.

Řízení, v rámci kterých byl k nemovitosti zapsán cenový údaj

Nemovitost je v územním obvodu, kde státní správu katastru nemovitostí ČR vykonává [Katastrální úřad pro Středočeský kraj, Katastrální pracoviště Rakovník](#)

Zobrazené údaje mají informativní charakter. Platnost k 29.09.2018 11:00:00.



Parcelní číslo: [2594](#)

Obec: [Pavlíkov \[544248\]](#)

Katastrální území: [Pavlíkov \[718327\]](#)

Číslo LV: [10001](#)

Výměra [m²]: 7

Typ parcely: Parcela katastru nemovitostí

Mapový list: KMD

Určení výměry: Graficky nebo v digitalizované mapě

Způsob využití: jiná plocha

Druh pozemku: ostatní plocha

[Sousední parcely](#)

Vlastníci, jiná oprávnění

Vlastnické právo

Podíl

Městys Pavlíkov, č. p. 185, 27021 Pavlíkov

Způsob ochrany nemovitosti

Nejsou evidovány žádné způsoby ochrany.

Seznam BPEJ

Parcela nemá evidované BPEJ.

Omezení vlastnického práva

Nejsou evidována žádná omezení.

Jiné zápisy

Nejsou evidovány žádné jiné zápisy.

Řízení, v rámci kterých byl k nemovitosti zapsán cenový údaj

Více informací k cenovým údajům naleznete v [nápořádě](#) k aplikaci.

Nemovitost je v územním obvodu, kde státní správu katastru nemovitostí ČR vykonává [Katastrální úřad pro Středočeský kraj, Katastrální pracoviště Rakovník](#)

Zobrazené údaje mají informativní charakter. Platnost k 29.09.2018 11:00:00.